

BIURO USŁUG PROJEKTOWYCH „KANPRO”	03-752 WARSZAWA ul. Radzymińska 36/38/40 m. 11 e-mail: kanpro1@wp.pl tel. 22 251-91-73 tel. kom. 601-167-317	Nr umowy: GK.272.37.2016
--	--	------------------------------------

Temat :

EGZ. INWESTORA EGZ. Z ORYGINAŁAMI ZUD
PROJEKT BUDOWLANY

budowy sieci wodociągowej w miejscowości Stara Dąbrowa
w gm. Leoncin z włączeniem do istniejącej sieci wodociągowej
w miejscowości Dąbrówka w gm. Czosnów,
pow. nowodworski, woj. mazowieckie

WYKAZ DZIAŁEK NA STRONIE 2
KATEGORIA OBIEKTU BUDOWLANEGO XXVI

Klasyfikacja robót w/g Wspólnego Słownika Zamówień:

- 45233200-1 Roboty w zakresie różnych nawierzchni
- 45111200-0 Roboty w zakresie przygotowania terenu pod budowę i roboty ziemne
- 45231300-8 Roboty budowlane w zakresie budowy wodociągów i rurociągów do odprowadzenia ścieków

Adres obiektu :

Stara Dąbrowa, gm. Leoncin i Dąbrówka, gm. Czosnów

Branża :

Stadium :

Technologia

P.B.

Zamawiający:

Gmina Leoncin
ul. Partyzantów 3
05-155 Leoncin

	Imię i nazwisko	Nr uprawnień	Podpis - pieczęć
Projektował	inż. Jan Wojcieszki	St-596/86	inż. Jan Wojcieszki Upr. bud. do proj. bez ograniczeń kier. rob. bud. w bud. osób fizycznych w specjalności instal. inżynierskiej w zakresie sieci sanitarnych Nr St-596/86
Opracował	mgr inż. Sebastian Wojcieszki	—	STARSZY ASYSTENT PROJEKTANTA mgr inż. Sebastian Wojcieszki
Sprawdził	mgr inż. Anna Chudzicka	Wa-384/02	mgr inż. Anna Chudzicka Upr. bud. do proj. i kier. rob. bud. bez ograniczeń w specjalności instalacyjnej w zakresie siec. instalacji i urządzeń: wodociągowych i kanaliza- cyjnych, ciepłych, went. i gazowych Wa-384/02

Dokumentacja nadaje się do
przekazania Zamawiającemu

Właściciel

Inż. Jan Wojcieszki

Data .11.2016 r. Podpis

WYKAZ DZIAŁEK

Jednostka ewidencyjna – 141403_2 Leoncin

Obręb 0024 Stara Dąbrowa

Działki numery ewidencyjne – 1; 2; 3; 4; 5; 6; 7; 8/1; 9; 10; 13; 14; 15; 16; 17; 18; 54; 55; 177; 179; 181; 182; 183/1; 184; 186/1; 186/2; 187; 188; 189/1; 189/2; 190; 191; 192/4; 193; 194; 195; 196; 197/5; 197/7; 145; 198; 199; 200; 201/1; 202/3; 202/2; 203; 211/3; 211/4; 212/1; 212/2; 213; 214; 215/1; 216; 217; 218/1; 218/2; 218/5; 282; 283/3; 284; 285; 286; 287; 288; 289; 290; 302 i 323

Jednostka ewidencyjne – 141402_2 Czosnów

Obręb 0012 Dąbrówka

Działka numer ewidencyjny – 108/2

SPIS ZAWARTOŚCI OPRACOWANIA

I. CZĘŚĆ FORMALNO – PRAWNA

NR STRONY

1. Oświadczenie projektanta i sprawdzającego	1
2. Uprawnienia branżowe projektanta i sprawdzającego	2-3
3. Zaświadczenia o członkostwie projektanta i sprawdzającego w Mazowieckiej Okręgowej Izbie Inżynierów Budownictwa	4-5
4. Warunki techniczne do projektowania wydane przez Komunalny Zakład Budżetowy w Czosnowie znak: KZB Nr 64.08.2016 z dnia 22.08.2016 r.	6
5. Warunki techniczne do projektowania wydane przez Samorządowy Zakład Budżetowy Leoncin znak: SZB-5024-2-37/DS./16 z dnia 16.08.2016 r.	7-9
6. Wypis z Miejscowego Planu Zagospodarowania Przestrzennego Gminy Czosnów wydany przez Wójta Gminy Czosnów znak: BI.6727.333.2016. MM(2) z 22.08.2016r.	10-17
7. Oświadczenia – zgody właścicieli działek prywatnych	18-82
8. Decyzja wydana przez Ministra Środowiska znak: DLP-III.286.140. 2016MGr z 12.09.2016r.	83-85
9. Decyzja Nr 380/2016 wydana przez Wójta Gminy Leoncin znak: GK.7040.1.7.2016 z dn. 17.10.2016r. z załącznikami mapowymi	86-89
10. Decyzja wydana przez Zarząd Powiatu Nowodworskiego znak: IDP.6850.108.2016 z 26.10.2016r. z załącznikami mapowymi	90-93
11. Decyzja Nr 389/2016 o lokalizacji inwestycji celu publicznego wydana przez Wójta Gminy Leoncin znak: BI-6731.1.2016 z 25.10.2016r. z załącznikami mapowymi	94-100
12. Starosta Nowodworski protokół z narady koordynacyjnej w sprawie uzgodnienia usytuowania projektowanej sieci uzbrojenia terenu nr PODGIK.6630.152.2016 z dn. 14.10.2016r. z zał. mapowymi	101-103

II. CZĘŚĆ PROJEKTOWA

A. Opis techniczny do projektu zagospodarowania terenu siecią wodociągową	104-106
A-1 Projekt zagospodarowania terenu siecią wodociągową odcinki 1; 4 i 5	107
A-2 Projekt zagospodarowania terenu siecią wodociągową odcinki 2; 3 i 6	108
B. Opis techniczny do projektu budowlanego budowy sieci wodociągowej	109-115
B-1 Plan sytuacyjny – odcinki 1; 4 i 5	116
B-2 Plan sytuacyjny – odcinki 2; 3 i 6	117
B-3 Profil podłużny – odcinek 1	118
B-4 Profil podłużny – odcinek 2	119
B-5 Profil podłużny – odcinek 3	120
B-6 Profile podłużne – odcinki 4; 5 i 6	121
B-7 Schematy węzłów	122
B-8 Schemat komory wodomierzowej	123
B-9 Schemat zabudowy wodomierza	124
C. Informacje dotyczące bezpieczeństwa i ochrony zdrowia (BIOZ)	125-129

I. CZĘŚĆ FORMALNO - PRAWNA

Warszawa, .11.2016r.

OŚWIADCZENIE

Oświadczamy, że „Projekt budowlany budowy sieci wodociągowej w miejscowości Stara Dąbrowa w gm. Leoncin z włączeniem do istniejącej sieci wodociągowej w miejscowości Dąbrówka w gm. Czosnów, pow. nowodworski, woj. mazowieckie” został wykonany zgodnie z obowiązującymi przepisami i zasadami wiedzy technicznej oraz zgodnie z art. 20 ust. 1 pkt. 1 b prawa budowlanego, posiada informacje dotyczące bezpieczeństwa i ochrony zdrowia (BIOZ).

Sprawdzający

mgr inż. Anna Chudzicka

mgr inż. Anna Chudzicka

Upr. bud. do proj. i kier. rob. bud. bez ograniczeń w specjalności instalacyjnej w zakresie sieci, instalacji i urządzeń: wodociągowych i kanalizacyjnych, ciepłych, went. i gazowych Wa-384/0;

Projektant

inż. Jan Wojcieszki

inż. Jan Wojcieszki

Upr. bud. do proj. bez ograniczeń
kier. rob. bud. w bud. osób fizycznych
w specjalności instal. inżynierskiej
w zakresie sieci sanitarnych Nr St-566/86

URZĄD
MIASTA STOŁECZNEGO WARSZAWY
WYDZIAŁ PLANOWANIA PRZESTRZENNEGO
URBANISTYKI, ARCHITEKTURY I NADZORU BUDOWLANEGO
St-596/86
Nr ewidencyjny

STWIERDZENIE POSIADANIA PRZYGOTOWANIA ZAWODOWEGO do pełnienia samodzielnej funkcji technicznej w budownictwie

Na podstawie art. 18 ust. 5 i art. 57 ust. 3 ustawy z dnia 24 października 1974 r.
- Prawo budowlane (Dz. U. Nr 30, poz. 229) oraz §
2 ust.1 pkt 1, § 4 ust.2, § 7, § 13 ust.1 pkt 4 lit.a
rozp. Ministra Gospodarki Terenowej i Ochrony Środowiska z dnia 20 lutego 1975 r.
w sprawie samodzielnych funkcji technicznych w budownictwie (Dz. U. Nr 8, poz. 46).

STWIERDZAM

że Ob. JAN WOJCIESKI s.Józefa
inżynier inżynierii środowiska

urodzony(a) dnia 08 lipca 1952 r. Mała Wieś

posiada przygotowanie zawodowe do pełnienia samodzielnej funkcji
projektanta

w specjalności instalacyjno-inżynieryjnej w zakresie sieci sani-
tarnych :

- 1/ do sporządzania projektów sieci wodociągowych i kanaliza-
cyjnych uzbrojenia terenu,
- 2/ w budownictwie osób fizycznych - do kierowania, nadzorowa-
nia i kontrolowania budowy, kierowania i kontrolowania wy-
twarzania konstrukcyjnych elementów sieci oraz oceniania
i badania stanu technicznego sieci wodociągowych i kanali-
zacyjnych.-



ZASTĘPCA
Krzysztof Boczowski
Kierownika Architektury Warszawy
mgr inż. arch. Krzysztof Boczowski

Za zgodność z oryginałem
Jan Wojcieszki
Inż. Jan Wojcieszki

WOJEWODA MAZOWIECKI

Warszawa, dnia 10.12.2002r.

Nr ewid.uprawnień: Wa-384/02

DECYZJA NR 440 /U/02

Na podstawie art. 13 i 14 ustawy z dnia 7 lipca 1994 r. Prawo budowlane (Dz.U.Nr 89 z 1994 r. poz. 414) z późn.zm. oraz § 9 rozporządzenia Ministra Gospodarki Przestrzennej i Budownictwa z dnia 30 grudnia 1994 r. w sprawie samodzielnych funkcji technicznych w budownictwie (Dz.U.Nr 8 z 1995 r. poz. 38); w związku z art. 104 §.1 i 2 Kpa, po rozpatrzeniu wniosku Pani mgr inż. Anny Katarzyny Chudzikiej, na podstawie dokumentów stwierdzających wymagane wykształcenie i praktykę zawodową oraz na podstawie pozytywnej oceny z egzaminu na uprawnienia budowlane złożonego przed Komisją egzaminacyjną -

N A D A J E

Pani Annie Katarzynie Chudzikiej
magister inżynier inżynierii środowiska
ur. dnia 25 czerwca 1963 r. w Warszawie

**UPRAWNIENIA BUDOWLANE
DO PROJEKTOWANIA I KIEROWANIA ROBOTAMI
BEZ OGRANICZEŃ
W SPECJALNOŚCI INSTALACYJNEJ
W ZAKRESIE SIECI, INSTALACJI I URZĄDZEŃ:
WODOCIĄGOWYCH I KANALIZACYJNYCH,
CIEPLNYCH, WENTYLACYJNYCH I GAZOWYCH**

Zgodnie z § 4 ust. 2 rozporządzenia Ministra Gospodarki Przestrzennej i Budownictwa z dnia 30 grudnia 1994 r. uprawnienia budowlane do projektowania bez ograniczeń stanowią również podstawę do sprawdzania projektów budowlanych w specjalności objętej tymi uprawnieniami.

UZASADNIENIE


W związku z potwierdzeniem przez Komisję egzaminacyjną, powołaną przez Wojewodę Mazowieckiego Zarządzeniem Nr 111 z dnia 03 czerwca 2002 r., i zmieniającym je Zarządzeniem Nr 185 A z dnia 09.09.2002 r., posiadania przez Panią mgr inż. Annę Katarzynę Chudziką wymaganego prawem wykształcenia oraz praktyki zawodowej koniecznej do uzyskania uprawnień budowlanych w powyższej specjalności i po uzyskaniu pozytywnego wyniku z egzaminu na uprawnienia budowlane - orzeczono jak w sentencji.

Od niniejszej decyzji przysługuje odwołanie do Głównego Inspektora Nadzoru Budowlanego w terminie 14 dni od daty otrzymania decyzji za pośrednictwem Wojewody Mazowieckiego.



Z Op. WOJEWODY MAZOWIECKIEGO
[Signature]
mgr inż. arch. Witold Kuczyński
p.o. Zastępcy Dyrektora Wydziału
Planowania Regionalnego, Architektury
i Zagospodarowania Przestrzennego

Za zgodność z oryginałem
[Signature]
inż. Jan Wojcieszki



Zaświadczenie

o numerze weryfikacyjnym:

MAZ-IJ1-N5N-K6R *

Pan JAN WOJCIESKI o numerze ewidencyjnym MAZ/IS/1212/01
 adres zamieszkania ul. RADZYMIŃSKA 36/38/40 m. 11, 03-752 WARSZAWA
 jest członkiem Mazowieckiej Okręgowej Izby Inżynierów Budownictwa i posiada wymagane
 ubezpieczenie od odpowiedzialności cywilnej.

Niniejsze zaświadczenie jest ważne od 2016-01-01 do 2016-12-31.


Zaświadczenie zostało wygenerowane elektronicznie i opatrzone bezpiecznym podpisem elektronicznym weryfikowanym przy pomocy ważnego kwalifikowanego certyfikatu w dniu 2015-12-03 roku przez:

Mieczysław Grodzki, Przewodniczący Rady Mazowieckiej Okręgowej Izby Inżynierów Budownictwa.

(Zgodnie art. 5 ust 2 ustawy z dnia 18 września 2001 r. o podpisie elektronicznym (Dz. U. 2001 Nr 130 poz. 1450) dane w postaci elektronicznej opatrzone bezpiecznym podpisem elektronicznym weryfikowanym przy pomocy ważnego kwalifikowanego certyfikatu są równoważne pod względem skutków prawnych dokumentom opatrzonym podpisami własnoręcznymi.)

* Weryfikację poprawności danych w niniejszym zaświadczeniu można sprawdzić za pomocą numeru weryfikacyjnego zaświadczenia na stronie Polskiej Izby Inżynierów Budownictwa www.plib.org.pl lub kontaktując się z biurem właściwej Okręgowej Izby Inżynierów Budownictwa.

Za zgodność z oryginałem


 inż. Jan Wojcieszki



Zaświadczenie

o numerze weryfikacyjnym:

MAZ-WXR-QRD-J25 *

Pani ANNA KATARZYNA CHUDZICKA o numerze ewidencyjnym MAZ/IS/1706/01
 adres zamieszkania ul. JANA PAWŁA II 67 m 59, 01-038 WARSZAWA
 jest członkiem Mazowieckiej Okręgowej Izby Inżynierów Budownictwa i posiada wymagane
 ubezpieczenie od odpowiedzialności cywilnej.
 Niniejsze zaświadczenie jest ważne od 2016-01-01 do 2016-12-31.

Zaświadczenie zostało wygenerowane elektronicznie i opatrzone bezpiecznym podpisem elektronicznym
 weryfikowanym przy pomocy ważnego kwalifikowanego certyfikatu w dniu 2015-11-30 roku przez:

Mieczysław Grodzki, Przewodniczący Rady Mazowieckiej Okręgowej Izby Inżynierów Budownictwa.

(Zgodnie art. 5 ust 2 ustawy z dnia 18 września 2001 r. o podpisie elektronicznym (Dz. U. 2001 Nr 130 poz. 1450) dane w postaci elektronicznej opatrzone bezpiecznym podpisem elektronicznym weryfikowanym przy pomocy ważnego kwalifikowanego certyfikatu są równoważne pod względem skutków prawnych dokumentom opatrzonym podpisami własnoręcznymi.)

* Weryfikację poprawności danych w niniejszym zaświadczeniu można sprawdzić za pomocą numeru weryfikacyjnego zaświadczenia na stronie Polskiej Izby Inżynierów Budownictwa www.piib.org.pl lub kontaktując się z biurem właściwej Okręgowej Izby Inżynierów Budownictwa.

Za zgodność z oryginałem

inż. Jan Wojcieszki

Czosnów 22.08.2015 r.

K.Z.B. Nr. 64.08.2016

KOMUNALNY ZAKŁAD BUDŻETOWY
w Czosnowie
05-152 Czosnów, ul. Gminna 6
tel. 022 785-01-83
NIP 5311604205, REG. 140559055

**BIURO USŁUG PROJEKTOWYCH
„KANPRO”
inż. Jan Wojcieszki
ul. Radzymińska 36/38/40 m 11
03-752 Warszawa**

WARUNKI TECHNICZNE

Odpowiadając na pismo z dnia 12.08.2016 r. dotyczące wyrażenia zgody oraz wydania warunków technicznych do włączenia projektowanej sieci wodociągowej ze wsi Stara Dąbrowa w gm. Leoncin do istniejącego przewodu wodociągowego D110 PE zlokalizowanego w drodze powiatowej nr 4134W dz. nr ewid. 108/2 w miejscowości Dąbrówka w gm. Czosnów, Komunalny Zakład w Czosnowie informuje co należy :

1. Na istniejącym przewodzie wodociągowym zlokalizowanym w działce nr ewid. 108/2 w miejscu włączenia zaprojektować studnię wodomierzową z kręgów betonowych.
2. Projekt studni wodomierzowej oraz węzła W1 wykonany zgodnie z obowiązującymi przepisami należy złożyć w Komunalnym Zakładzie Budżetowym w Czosnowie celem uzgodnienia.

DYREKTOR
Komunalnego Zakładu Budżetowego
w Czosnowie
inż. Marek Kostrzewa

7



SAMORZĄDOWY ZAKŁAD BUDŻETOWY LEONCIN

ul. Partyzantów 3, 05-155 Leoncin
NIP 531-168-79-64, REGON 145900091

tel 22/785-61-38, fax 22/785 66 00
e-mail pk.l.leoncin@op.pl

Leoncin 16-08-2016

SZB - 5024-2-37 /DS/16

Urząd Gminy Leoncin
Ul Partyzantów 3
05-155 Leoncin

WARUNKI TECHNICZNE


Samorządowy Zakład Budżetowy Leoncin w odpowiedzi na Państwa wniosek z dnia 08-08-2016r. stwierdza, że istnieje możliwość dostarczania wody do nowo-projektowanej sieci wodociągowej mającej na celu zasilenie w wodę miejscowości Stara Dąbrowa - Gmina Leoncin.

Warunki realizacji:

1. Włączenie do istniejącej sieci wodociągowej PE 110 nastąpi w m. Dąbrówka, gm. Czosnów
2. Sieć wodociągową zaprojektować należy z rur o **PE 110 SDR 17**, zgodnie z obowiązującymi przepisami dot. projektowania sieci wodociągowych.
3. Za miejscem włączenia do istniejącej sieci należy zainstalować kołnierzową zasuwę liniową PN16.
4. Przewód wodociągu **oznaczyć taśmą ostrzegawczo-lokalizacyjną** ułożoną 30 cm nad wodociągiem.
5. Sieć wyposażyć w odpowiednią ilość zasuw kołnierzowych PN16 i **hydrantów p.poż. podziemnych** spełniających aktualne normy (**zał. Nr 2 do warunków technicznych**).
6. Warunki techniczne określające **normy dla zasuw kołnierzowych** zostały określone w **zał. Nr 1** do niniejszego pisma.
7. Skrzynki uliczne zasuw liniowych i hydrantów p.poż. należy zabezpieczyć trwałą opaską z prefabrykatu o grubości min. 15cm, zasuwę oraz hydranty oznakować tabliczką (zgodnie z PN-86/B-09700).
8. Włączenie do istniejącej sieci wodociągowej należy wykonać pod nadzorem pracownika Samorządowego Leoncinie oraz Komunalnego Zakładu Budżetowego w Czosnowie.
9. Przyłącza wodociągowe należy wykonać z rury **PE40x3,7 PN10 SDR11** wyposażyć w zasuwę odcinającą(z miękkim uszczelnieniem) z obudową i skrzynką uliczną. Nawiertkę w sieć wodociągową należy wykonać pod nadzorem pracownika Samorządowego Zakładu Budżetowego w Leoncinie
10. Na przyłączy zainstalować **mokrobieżny wodomierz 20 mm** (poziomo) i zaopatrzyć w dwa zawory odcinające.
11. Na przyłączy zainstalować zawór antyskażeniowy.
12. Przebieg przyłącza oznaczyć **taśmą lokalizacyjną** ułożoną 30 cm nad przewodem.
13. Po zakończeniu inwestycji należy dostarczyć do Zakładu dokumentację geodezyjną powykonawczą.

KIEROWNIK
Samorządowego Zakładu Budżetowego
Leoncin

mgr inż. Dawid Andrzej SALWA



Załącznik nr 1- Warunki techniczne dla zasuw kołnierzowych PN16 wykonanych z żeliwa szarego z wymiennym uszczelnieniem trzpienia

1. Przyłącza kołnierzowe zgodnie z PN-EN 1092-2.
2. Długość zabudowy zgodnie z PN-EN 558-1.
3. Armatura równoprzelotowa zgodnie z EN-736-3.
4. Wkrętka mosiężna uszczelnienia trzpienia zasuw (wymienna) zabezpieczona przed wykręceniem pierścieniem ze stali nierdzewnej, umieszczonym wewnątrz pokrywy pod uszczelką górną, umożliwiającą wymianę oringów pod pełnym ciśnieniem i przy dowolnym położeniu klina.
5. Trzpień ze stali nierdzewnej z gwintem walcowanym, w strefie uszczelnienia pozbawiony nacięć, umożliwiający współpracę z oringami umieszczonymi we wkrętce i zawieszony w gnieździe pokrywy a nie na wkrętce oporowej.
6. Kadłub i pokrywa wykonane z żeliwa szarego gat. EN-GJL 250.
7. Klin wykonany z żeliwa sferoidalnego nawulkanizowany wewnątrz i zewnątrz gumą EPDM lub NBR o twardości $70 \pm 5^{\circ}\text{Sh}$. prowadzony metodą wpust wypust w kadłubie zasuw.
8. Nakrętka zawieszenia klina na trzpieniu – niewymienna, wykonana z mosiądzu, zaprasowana w klinie zasuw.
9. Uszczelnienia statyczne wykonane z gumy EPDM, dynamiczne z gumy NBR.
10. Śruby łączące pokrywę z kadłubem - gwinty nieprzelotowe, całkowicie zabezpieczone przed korozją masą parafinowo-woskową.
11. Zabezpieczenie antykorozyjne wewnątrz i zewnątrz farbą epoksydową o grubości powłoki 250-500 μm odporne na przebicie elektryczne 3kV.

KIEROWNIK
Samorządowego Zakładu Budżetowego
Leoncin
mgr inż. Dariusz Andrzej SALWA

SAMORZĄDOWY ZAKŁAD BUDŻETOWY
LEONCIN
ul. Partyzantów 3, 05-155 Leoncin
tel. 22 785-61-38
NIP 5311687964, REGON 145900091

**Załącznik nr 2 - Warunki techniczne
dla hydrantów PN10
podziemnego i nadziemnego**

1. Przyłącze kołnierzone zgodnie z PN-EN 1092-2.
2. Zabezpieczenie antykorozyjne wewnątrz i zewnątrz farbą epoksydową o grubości powłoki 250-500 μm dodatkowo hydranty nadziemne zabezpieczone przed działaniem promieniowania UV powłoką poliestrową.
3. Korpus górny i komora zaworowa wykonane z żeliwa szarego gat. EN-GJL 250 lub z żeliwa sferoidalnego gat. min EN-GJS 400-15, kolumna stalowa, stalowa cynkowana ogniowo lub żeliwna w hydrantach podziemnych, trzpień ze stali nierdzewnej, rura trzpieniowa stalowa ocynkowana.
4. Nakrętka trzpienia mosiężna z gwintem trapezowym.
5. Nasady hydrantu nadziemnego wykonane ze stopu aluminium, pokrywy nasad z żeliwa szarego.
6. Zamknięcie hydrantu realizowane przez tłok współpracujący z tuleją prowadzącą.
7. Tłok hydrantu nawulkanizowany gumą EPDM o twardości 70°Sh.
8. Odwodnienie powinno nastąpić z chwilą całkowitego zamknięcia hydrantu.
9. Przy ciśnieniu 0,2 MPa wydajność hydrantów powinna wynosić minimum dla DN 80 – 10dm³/s.
10. Świadectwo Dopuszczenia wydane przez CNBOP w Józefowie.

KIEROWNIK
Samorządowego Zakładu Budżetowego
Leoncin
mgr inż. *David Andrzej SALWA*

**WÓJT GMINY
CZOSNÓW**
ul. Główna 6, 05-152 Czosnów

Czosnów, dnia 22 sierpnia 2016 roku

BI.6727.333.2016.MM(2)



Biuro Usług Projektowych "Kanpro"
inż. Jan Wojcieszki
ul. Radzywińska 36/38/40 m. 11
03-752 Warszawa
Polska

W odpowiedzi na Państwa wniosek z dnia 16 sierpnia 2016 roku, stosownie do przepisu art. 30 Ustawy z dnia 27 marca 2003 r. o planowaniu i zagospodarowaniu przestrzennym [Dz. U. z 2016r. poz. 778], w sprawie:

Wydania wypisu z tekstu planu dla dz. nr ewid. 108/2 we wsi Dąbrówka.

Urząd Gminy w Czosnowie informuje:

Zgodnie z ustaleniami **Miejscowego Planu Zagospodarowania Przestrzennego Gminy Czosnów** zatwierdzonego **Uchwałą Rady Gminy Czosnów nr 32/X/03** z dnia 30 grudnia 2003 r. [Dz. U. Woj. Mazowieckiego nr 32 poz. 982]:

Dz. nr ewid. 108/2 we wsi Dąbrówka stanowi teren komunikacji- droga, szerokość 10 metrów. Działka w całości znajduje się w obszarze Kampinoskiego Parku Narodowego.

Jednocześnie przesyłam wypis z tekstu miejscowego planu zagospodarowania przestrzennego gminy Czosnów zawierający ustalenia planu odnoszące się do zabudowy oraz zagospodarowania terenów w tym zakresie.

Informuję, że w Urzędzie Gminy w Czosnowie jest wyłożony do wglądu pełny tekst **Miejscowego Planu Zagospodarowania Przestrzennego Gminy Czosnów** [z załącznikami graficznymi], w którym zamieszczone są zasady i sposoby zagospodarowania przestrzennego na obszarze gminy.

Tekst planu ogłoszony jest również na stronie internetowej Urzędu Gminy – <http://czosnow.bip.org.pl> lub <http://www.czosnow.pl>.

Otrzymują :

1. Adresat
2. a/a



WÓJT
Antoni Krężlewicz

WYPIS Z TEKSTU MIEJSCOWEGO PLANU ZAGOSPODAROWANIA PRZESTRZENNEGO GMINY CZOSNÓW

Zatwierdzonego Uchwałą Nr. 32/X/03 Rady Gminy Czosnów z dnia 30 grudnia 2003 r.
[Dz. U. Woj. Mazowieckiego nr 32 poz. 982]

ROZDZIAŁ 2

USTALENIA W ZAKRESIE OCHRONY ŚRODOWISKA

§8

Plan ustala podstawowy system przyrodniczy gminy zapewniający zachowanie i ochronę kompleksów przyrodniczych w najwyższym potencjale biotycznym oraz wiążący przestrzeń gminy z zewnętrznymi, regionalnymi układami ekologicznymi. System ten tworzą: lasy, rzeka Wisła, jeziora, ciek wodny i ich doliny oraz ciągi powiązań przyrodniczych.

§9

Prawną ochroną na terenie gminy Czosnów objęte są:

- 1) Kampinoski Park Narodowy z otuliną,
- 2) Warszawski Obszar Chronionego Krajobrazu,
- 3) strefa szczególnej ochrony ekologicznej WOCHK /dolina Wisły/,
- 4) strefa ochrony urbanistycznej WOCHK,
- 5) rezerwat przyrody,
- 6) pomniki przyrody.

§10

Obszar Kampinoskiego Parku Narodowego podlega ochronie poprzez niedopuszczenie działań niezgodnych z wymogami ustawy o ochronie przyrody.

Na obszarze Kampinoskiego Parku Narodowego wraz z otuliną, obejmującą cały obszar gminy położony poza granicami KPN, obowiązują ustalenia Planu Ochrony KPN zatwierdzonego przez Ministra OŚ, ZNiL. w 1997r. i Wytoczne dla gmin i innych podmiotów, wynikające z ustaleń Planu Ochrony, a w szczególności, dla otuliny, w odniesieniu do przedmiotu planu:

- zakaz wprowadzania nowej zabudowy w określonej odległości od granicy Parku,
 - zakaz wprowadzania nowej zabudowy w odległości mniejszej niż 20 m od cieków wodnych,
 - utrzymanie minimum 70% powierzchni biologicznie czynnej dla działek zabudowy mieszkaniowej i 40% dla działek usługowych,
 - utrzymanie istniejącego przeznaczenia terenu na obszarze strategicznych powiązań przyrodniczych Parku z doliną Wisły, biologiczne wzbogacanie oraz zachowanie ciągłości przestrzennej poprzez ograniczenie we wprowadzaniu wszelkich przegród, zachowanie istniejących i uzupełnienie zadrzewień i zakrzewień śródpolnych, przydrożnych i nadwodnych, dolesianie, ochronę łąk przed zmianą użytkowania, ochronę cieków wodnych i podmokłości /dotyczy to powiązań w kierunku północnym w rejonie wsi Sady, w kierunku północno-wschodnim poprzez łąki Kazuńskie oraz w Pieńkowie i Izabelinie-Dziekanówku/, realizacja bezkolizyjnych kładek dla zwierząt nad trasą ekspresową,
 - zakaz lokalizacji obiektów uciążliwych,
 - objęcie ochroną prawną /np. poprzez ustanowienie zespołu przyrodniczo-krajobrazowego/ Łąk Kazuńskich i Łąk Czosnowskich ze zbiornikami wodnymi /starorzeczami Wisły/.
- Tereny prywatne położone w granicach KPN podlegają wykupowi przez Skarb Państwa na rzecz KPN.

Dopuszcza się funkcję agroturystyczną we wsi Brzozówka w ramach gospodarki rolnej.

§11

Na obszarze chronionego krajobrazu obejmującego cały obszar gminy położony poza granicami KPN obowiązują ustalenia Rozporządzenia Wojewody Warszawskiego z dnia 29 sierpnia 1997 r. o utworzeniu obszaru chronionego krajobrazu na terenie województwa warszawskiego /Dz. Urz. woj. warszawskiego nr 43 z 97 r., poz. 149/ i Rozporządzenia Wojewody Mazowieckiego z dnia 3 sierpnia 2000 r. w sprawie zmiany w/w rozporządzenia Wojewody Warszawskiego /Dz. Urz. Woj. Maz. nr 93 z 2000 r., poz. 911/, a w szczególności, w odniesieniu do przedmiotu planu:

- wyodrębnia się strefę szczególnej ochrony ekologicznej /dolina Wisły/,
- wyodrębnia się strefę ochrony urbanistycznej,
- zakazuje się zmiany przeznaczenia gruntów leśnych na cele nieleśne,
- zakazuje się lokalizacji budynków w odległości mniejszej niż 25 m od granic kompleksów leśnych wchodzących w granice WOCHK /zapis nie dotyczy odległości ustalonych w Planie Ochrony KPN/.

Ustalenia w/w rozporządzeń nie dotyczą terenów, które stały się budowlanymi /lub zostały przeznaczone do zabudowy/ przed 29 sierpnia 1997 r. oraz działań koniecznych dla utrzymania rzeki Wisły jako drogi wodnej i ochrony terenów przed powodzią.

§12

Plan ustala ochronę rezerwatów przyrody, zgodnie z rozporządzeniami o ich utworzeniu:

- rezerwat Ruska Kępa /łęg wierzbowo-topolowy w międzywale Wisły/,
- rezerwaty Kępy Kazuńskie i Zakole Zakroczymskie /rezerwaty faunistyczne w międzywale Wisły/,
- strefy ochrony ścisłej - Kaliszki oraz fragmenty: Sieraków i Niepust /w granicach KPN/.

§13

Plan ustala ochronę pomników przyrody:

- dąb szypułkowy / we wsi Brzozówka/ nr rej.588,
- modrzew europejski / we wsi Łomna/ nr rej.661,
- topola biała /we wsi Kazuń Nowy/ nr rej.591,
- dąb szypułkowy /we wsi Kazuń Polski, teren PAN/ nr rej.589,
- lipa drobnolistna /we wsi Kazuń Polski, przy drodze do PAN/ nr rej.590,
- dąb szypułkowy /we wsi Kazuń Polski/ nr rej.660,
- dąb szypułkowy /we wsi Kazuń Polski, obok siedziby PAN/ nr rej.831,
- 2 modrzewie europejskie /we wsi Kazuń Bielany, obok kościoła/ nr rej.662,
- sosna zwyczajna /KPN, przy drodze Kazuń-Cybulice/ nr rej.116.

§14

Plan ustala wysoką ochronę, zachowanie i wzbogacenie lokalnych walorów przyrodniczych i krajobrazowych terenu, na które składają się: tereny leśne, zadrzewień, łąk, wody otwarte, rzeźba terenu i gleby wysokiej klasy.

§15

W odniesieniu do lasów obowiązuje ochrona przed zmianą przeznaczenia gruntów leśnych na cele nieleśne. Szczególnej ochronie podlega ciąg leśny Kazuń-Dębina /w znacznej części we władaniu KPN/ jako fragment powiązania przyrodniczego KPN z doliną Wisły.

§16

W odniesieniu do terenów zadrzewień plan ustala zachowanie i uzupełnienie zadrzewień i zakrzewień śródpolnych, przydrożnych i nadwodnych oraz parków wiejskich.

§17

W odniesieniu do terenów łąk plan ustala zachowanie powierzchni i ochronę przed zmianą użytkowania i zmianą warunków siedliskowych /poza terenami wskazanymi do zainwestowania/. Szczególnej ochronie podlega zespół łąk Kazuńskich i łąk Czosnowskich ze zbiornikami wodnymi oraz łąki w rejonie wsi Janów-Mikołajówka.

§18

1) Ważniejsze wody powierzchniowe występujące na terenie gminy to:

a) rzeka Wisła,

b) jeziora: Dolne, Górne i Czastkowskie, rzeka Łasica, rzeka Czosnowianka, rów A, rzeka Jeziorka, kanał Kromnowski i kanał Ł9.

2) W odniesieniu do wód powierzchniowych obowiązuje zachowanie istniejącego układu hydrograficznego i ochrona przed zanieczyszczeniami, zasypywaniem /likwidacją/ jezior, cieków i oczek wodnych a szczególnie przed wprowadzaniem nieoczyszczonych ścieków.

§19

W odniesieniu do rzeźby terenu plan ustala ochronę drobnych elementów naturalnej rzeźby terenu: dolin, obniżeń, skarp i wydm; plan ustala szczególną ochronę wydm poprzez zachowanie naturalnego ukształtowania terenu /zwłaszcza w rejonie pasma leśnego Kazuń - Dębina i w rejonie wsi Brzozówka/, ochronę roślinności przed degradacją i wprowadzenie zieleni zabezpieczającej przed erozją.

§20

W odniesieniu do gleb wysokiej klasy plan ustala ochronę przed zmianą przeznaczenia na cele nierolnicze.

§21

1. Plan ustala ochronę przed zagrożeniami poprzez:

1) rozwój infrastruktury technicznej ochrony środowiska,

2) zakaz odprowadzania nieoczyszczonych ścieków do wód otwartych i gruntu,

3) ochronę obiektów i terenów chronionych /tereny mieszkaniowe, usług oświaty i zdrowia/ przed uciążliwością tras komunikacyjnych; warunkiem nowych inwestycji jest realizacja urządzeń i stosowanie technologii zabezpieczających przed uciążliwościami i skażeniami środowiska; w stosunku do uciążliwości istniejących zakłada się sukcesywną realizację takich rozwiązań,

4) zakaz nadsypywania terenu działek budowlanych i rolnych:

- powyżej poziomu działek sąsiednich,

- powodującego zmianę naturalnego spływu wód opadowych.

2. Na obszarze planu obowiązują następujące ustalenia dotyczące ochrony środowiska w zakresie lokalizacji inwestycji:

1) zakaz lokalizacji obiektów o funkcji produkcyjnej mogących powodować stałe lub okresowe uciążliwości dla podstawowych funkcji terenu /mieszkaniowych/,

2) uciążliwość lub szkodliwość dla środowiska wywołana przez obiekty usługowe i produkcyjne nie może wykraczać poza teren działki /do której inwestor ma tytuł prawny/ a tym samym wywoływać konieczność ustanowienia obszaru ograniczonego użytkowania,

3) zakaz lokalizacji inwestycji mogących znacząco oddziaływać na środowisko, określonych w art.51 ust.1 pkt 1 ustawy prawo ochrony środowiska,

- 4) podejmowanie działalności gospodarczej wiążącej się z wprowadzeniem substancji zanieczyszczających powietrze jest możliwe wyłącznie po uzyskaniu decyzji o dopuszczalnej emisji, w zakresie zgodnym z ustawą prawo ochrony środowiska,
- 5) preferowane czynniki grzewcze to: gaz, olej opałowy o niskiej zawartości siarki, energia elektryczna lub odnawialne źródła energii,
- 6) zaleca się wprowadzenie zieleni wysokiej do ogrodów przydomowych a na terenach usług - wzdłuż granic działki i pojedynczych drzew na terenie.

ROZDZIAŁ 4

USTALENIA PRZESTRZENNE I DOTYCZĄCE ZABUDOWY

§23

1. Plan ustala, że funkcjami podstawowymi gminy Czosnów są:
funkcja rolnicza, klimatyczno-przyrodnicza /KPN z otuliną/ i mieszkaniowa, a funkcjami uzupełniającymi są: turystyka i ogólnodostępna rekreacja.

§24

W planie wyodrębnia się następujące rodzaje przeznaczenia terenu:

- 1) zabudowa mieszkaniowa, oznaczona na rysunku planu symbolem **MN**,
- 2) zabudowa zagrodowo-mieszkaniowa, oznaczona na rysunku planu symbolem **MR/MN**,
- 3) zabudowa zagrodowa, oznaczona na rysunku planu symbolem **MR**,
- 4) zabudowa letniskowa, oznaczona na rysunku planu symbolem **UTL**,
- 5) usługi rzemiosła, oznaczone na rysunku planu symbolem **UR**,
- 6) usługi publiczne, oznaczone na rysunku planu symbolem **U**,
- 7) składy, działalność produkcyjna, rzemiosło, oznaczone na rysunku planu symbolem **S/P/UR**,
- 8) urzędy produkcji roślinnej, zwierzęcej, produkcyjno-usługowe rolnictwa, oznaczone na rysunku planu symbolem **RPR, RPZ i RPU**,
- 9) usługi sportu, turystyki, oznaczone na rysunku planu symbolem **US i UT**,
- 10) zielen parkowa, oznaczona na rysunku planu symbolem **ZP**,
- 11) tereny rolne, oznaczone na rysunku planu symbolem **R**,
- 12) łąki i zielen łąkowa w międzywału Wisły, oznaczone na rysunku planu symbolem **RZ/Z**
- 13) tereny leśne, oznaczone na rysunku planu symbolem **RL**,
- 14) wody otwarte, oznaczone na rysunku planu symbolem **W**,
- 15) cmentarze, oznaczone na rysunku planu symbolem **ZC i ZCz** /cmentarze zamknięte/,
- 16) tereny specjalne, oznaczone na rysunku planu symbolem **IS**,
- 17) tereny obsługi technicznej, oznaczone na rysunku planu symbolem **NO, WZ, EE**,
- 18) tereny komunikacji, oznaczone na rysunku planu symbolem **KD** /ulice i drogi/, **K** /tereny węzłów / i **KS** /obsługa komunikacyjna/.

ROZDZIAŁ 5

KOMUNIKACJA

§42

1. Układ drogowo-uliczny stanowią drogi /ulice/: ekspresowe, główne, zbiorcze, lokalne oraz dojazdowe wyznaczone liniami rozgraniczającymi na rysunkach planu w skali 1:10000 i 1:5000; dopuszcza się wprowadzenie dodatkowych, nie wykazanych w rysunku planu, dróg dojazdowych za zgodą właścicieli wszystkich działek przyległych do tej drogi pod warunkiem, że nie będą one włączone do dróg krajowych i wojewódzkich.

2. Dla realizacji wyznaczonego planem układu komunikacyjnego rezerwuje się pasy terenu wyznaczone na rysunkach planu w skali 1:10000 i 1:5000 liniami rozgraniczającymi dla poszczególnych funkcji dróg /ulic/:
3. Uściślenie szerokości dróg /ulic/ w liniach rozgraniczających wrysowanych na rysunkach planu linią przerywaną jako orientacyjne powinno nastąpić w opracowaniach szczegółowych /studiach technicznych, danych technicznych, projektach ulic/;
4. Dla dróg wojewódzkich :
- dopuszcza się dodatkowe skrzyżowania / oprócz pokazanych na rysunku planu/ przy zachowaniu odległości między skrzyżowaniami zgodnie z przepisami szczególnymi, w uzgodnieniu z zarządcą drogi,
 - ustala się zasadę ograniczania liczby zjazdów:
- a) plan ustala zakaz urządzania nowych zjazdów na działki budowlane z dróg wojewódzkich nr 575 i 579 /zapis nie dotyczy działek uzupełniających zabudowę wsi/,
- b) dopuszcza się użytkowanie istniejących zjazdów z w/w dróg na działki budowlane, przy czym w przypadku, gdy plan przewiduje utworzenie gminnej drogi obsługowej użytkowanie to jest dopuszczone do czasu utworzenia tej drogi.
5. Drogi krajowe, wojewódzkie, powiatowe, lokalne i dojazdowe powinny być sukcesywnie dostosowywane do wymogów Rozporządzenia Ministra Transportu i Gospodarki Morskiej z dn.2.03.1999 r. w sprawie warunków technicznych, jakim powinny odpowiadać drogi publiczne i ich usytuowanie.
6. Potrzeby w zakresie parkowania samochodów zabezpieczają inwestorzy i właściciele posesji na terenach własnych.
7. W zakresie obsługi komunikacyjnej nowo wydzielanych działek dopuszcza się wydzielenie ciągu pieszo-jezdnego /nie wyznaczonego na rysunku planu, włączonego do ulicy wyznaczonej w planie/, o szerokości w liniach rozgraniczających :
- min. 5,0 m obsługującego nie więcej niż 4 działki, -min.6,0 m obsługującego więcej niż 4 działki.
8. Przyjmuje się istniejący przebieg tras rowerowych oraz ustala przebieg ścieżek rowerowych w liniach rozgraniczających ulic, o ile ich szerokość na to pozwala; proponuje się realizację ścieżki rowerowej wzdłuż wału przeciwpowodziowego w uzgodnieniu z zarządcą wału.

ROZDZIAŁ 6

ZASADY UZBROJENIA INŻYNIERYJNEGO TERENU

§43

W zakresie urządzeń infrastruktury technicznej:

- 1) ustala się zasadę obsługi istniejącego i nowego zainwestowania z sieci infrastruktury technicznej, poprzez istniejące i projektowane przewody magistralne i sieć rozdzielczą,
- 2) ustala się zasadę prowadzenia przewodów podstawowej sieci infrastruktury technicznej w liniach rozgraniczających ulic istniejących i projektowanych,
- 3) dopuszcza się w uzasadnionych przypadkach prowadzenie przewodów i infrastruktury technicznej poza terenami położonymi w liniach rozgraniczających ulic.

§44

1. W zakresie zaopatrzenie w wodę plan ustala zaopatrzenie z istniejącej i rozbudowywanej sieci wodociągu komunalnego w oparciu o istniejące i rozbudowywane ujęcie wody w Łomnej .
2. Do czasu realizacji sieci wodociągowej dopuszcza się zaopatrzenie w wodę z ujęć własnych /studni/.
3. Plan ustala, że w procesach lokalizacyjnych winien być określony charakter inwestycji dotyczący zapotrzebowania na wodę oraz przestrzegana zasada nie dopuszczania inwestycji wodochłonnej na terenach nie objętych zasięgiem obsługi wodociągów zorganizowanych.

§45

1. W zakresie kanalizacji sanitarnej plan ustala odprowadzanie ścieków do istniejącej i rozbudowywanej sieci kanalizacji w układzie grawitacyjno-pompowym, zakończonej istniejącą i rozbudowywaną oczyszczalnią ścieków we wsi Czosnów.

2. Ustala się obsługę w zakresie odprowadzania ścieków zachodniej części gminy poprzez istniejącą i rozbudowywaną oczyszczalnię lokalną we wsi Cybulice Małe.
5. Do czasu realizacji kanalizacji sanitarnej oraz dla terenów nie objętych docelowo siecią kanalizacyjną dopuszcza się odprowadzenie ścieków do szczelnych, atestowanych zbiorników bezodpływowych na ścieki bytowe z wywozem do punktu zlewnego na oczyszczalni Czosnów.
6. Przy istniejącej sieci kanalizacyjnej ustala się obowiązek podłączenia do kanalizacji budynków nowych a istniejących sukcesywnie w terminie do 3 lat.
7. Plan dopuszcza odprowadzenie wód deszczowych powierzchniowo na teren w granicach działki własnej w przypadku występowania wystarczająco chłonnej powierzchni biologicznie czynnej działki. Drobne zakłady produkcyjne, rzemiosło produkcyjne i usługi zobowiązuje się do uprzedniego oczyszczania ścieków deszczowych z błota i substancji ropopochodnych; urządzenia podczyszczające powinny być lokalizowane w granicach własnej działki. Ustala się budowę ulic, ciągów jezdnych i pieszych w sposób umożliwiający odpływ wód opadowych.
8. Ścieki technologiczne należy oczyszczać z zanieczyszczeń przemysłowych w granicach własnej działki.

§46

1. W zakresie gospodarki odpadami ustala się zorganizowany i o powszechnej dostępności w obszarze planu system zbierania i ewakuacji odpadów o charakterze komunalnym z wywozem na wysypisko w Zakroczymiu.
2. Plan zaleca selektywną zbiórkę odpadów w miejscu ich powstawania tj. na każdej działce.

§47

W zakresie ciepłownictwa nie przewiduje się zcentralizowanego systemu zaopatrzenia w ciepło. Ustala się zaopatrzenie w ciepło z lokalnych źródeł nieuciążliwych dla środowiska / opalanych gazem, olejem niskosiarkowym, energią elektryczną itp.

§ 48

1. W zakresie zaopatrzenia w energię elektryczną plan ustala:
 - 1) adaptację istniejącego źródła zasilania ze stacji 110/15 kV "Łomianki" i ew. z projektowanej stacji "Kazuń",
 - 2) energią elektryczną dostarczaną będzie wszystkim potencjalnym odbiorcom dla oświetlenia, zasilania sprzętu gospodarstwa domowego, usług, rzemiosła i urządzeń mechanizacji rolnictwa,
 - 3) budowę linii napowietrznych izolowanych średniego i niskiego napięcia oraz słupowych stacji transformatorowych 15/0,4 kV bądź linii kablowych i stacji kontenerowych wg potrzeb inwestorów,
2. Ustala się, że sytuowanie i realizacja słupowych i kontenerowych stacji transformatorowych nie wymaga zmiany planu.
3. Plan przyjmuje projektowany przebieg linii energetycznej 110 kV .

§49

W zakresie zaopatrzenia w gaz plan ustala:

- 1) zaopatrzenie ze stacji red.-pom. I st. "Łomianki",
- 2) sukcesywną realizację sieci gazociągów średniego ciśnienia,
- 3) zapewnienie dostawy gazu dla wszystkich mieszkańców i odbiorców w zakresie przygotowania posiłków, ciepłej wody, ogrzewania pomieszczeń, usług i rzemiosła,
- 5) linia ogrodzeń winna przebiegać min. 0,5 m od gazociągu,
- 7) gazociągi, które w wyniku modernizacji ulic i dróg znalazłyby się pod jezdnią należy przenieść w pas drogowy poza jezdnię na koszt inwestora budowy,
- 8) podczas prowadzenia prac modernizacyjnych ulic i dróg należy zabezpieczyć istniejące gazociągi przed uszkodzeniem przez ciężki sprzęt budowlany i samochody,

9) podział terenu na działki winien gwarantować wykonanie indywidualnego przyłącza gazowego do budynku,

10) warunki, jakim powinny odpowiadać sieci gazowe określa Rozporządzenie Ministra Gospodarki z 30.07.2001 r. /Dz. U. nr 97 z 2001r./.

§50

W zakresie obsługi telekomunikacyjnej plan ustala pełną obsługę zakładów pracy, administracji, usług, rzemiosła i mieszkańców gminy w miarę rozbudowy centrali automatycznej.

WÓJT
Antoni Krężlewicz

stara Dąbrowa dn. 14.06.2016r.

OŚWIADCZENIE

Ja niżej podpisana Henryka Szymańska zamieszkałaSTARA.....
.....DĄBROWA.....3..... legitymująca się dowodem osobistym
seria .A.K.W... nr 82.6057.... wyrażam zgodę na zaprojektowaną trasę i wybudowanie
przewodu wodociągowego na terenie posesji dz. nr ew. 290 stanowiącej moją
~~własność~~/współwłasność, w miejscowości Dąbrowa Stara gm. Leoncin.

podpis Szymańska Henryka

Stara... Dąbrowa, dn. 14.06.2016r.

OŚWIADCZENIE

Ja niżej podpisany Daniel Szymański zamieszkałySTARA.....
DĄBROWA..... legitymujący się dowodem osobistym
 seria AVX.... nr 831637.... wyrażam zgodę na zaprojektowaną trasę i wybudowanie
 przewodu wodociągowego na terenie posesji dz. nr ew. 290 stanowiącej moją
~~własność~~/współwłasność, w miejscowości Dąbrowa Stara gm. Leoncin.

podpis *Szymański Daniel*

Stara Dąbrowa, dn. 14.06.2016r.

OŚWIADCZENIE

Ja niżej podpisany Andrzej Szymański zamieszkały Leoncin.....
ul. Partyzantów 63..... legitymujący się dowodem osobistym
seria AXK nr 979732..... wyrażam zgodę na zaprojektowaną trasę i wybudowanie
przewodu wodociągowego na terenie posesji dz. nr ew. 290 stanowiącej moją
~~własność~~/współwłasność, w miejscowości Dąbrowa Stara gm. Leoncin.

podpis Szymański A

Stara Dąbrowa dn. 14.06.2016r.

OŚWIADCZENIE

Ja niżej podpisany Dariusz Szymański zamieszkały ..STARA.....DĄBROWA 3
..... legitymujący się dowodem osobistym
seria ANM... nr 28.15.05..... wyrażam zgodę na zaprojektowaną trasę i wybudowanie
przewodu wodociągowego na terenie posesji dz. nr ew. 290 stanowiącej moją
~~własność~~ współwłasność, w miejscowości Dąbrowa Stara gm. Leoncin.

podpis *Szymański D*

Stara Dąbrowa dn. 14.06.2016r.

OŚWIADCZENIE


Ja niżej podpisana Bożena Poddenek zamieszkałaSTARA.....
...DĄBROWA B..... legitymująca się dowodem osobistym
seria CBR... nr 67.22.61.... wyrażam zgodę na zaprojektowaną trasę i wybudowanie
przewodu wodociągowego na terenie posesji dz. nr ew. 290 stanowiącej moją
~~własność~~/współwłasność, w miejscowości Dąbrowa Stara gm. Leoncin.

podpis Poddenek B.

St. Dąbrowa dn. 13.06. 2016r.

OŚWIADCZENIE

Ja niżej podpisany Zenon Reszka zamieszkały ...Stara.....
...Dąbrowa 5a05-155 Leoncin..... legitymujący się dowodem osobistym
seria ALF..... nr 827810... wyrażam zgodę na zaprojektowaną trasę i wybudowanie
przewodu wodociągowego na terenie posesji dz. nr ew. 283/3 stanowiącej moją
~~własność~~ /współwłasność, w miejscowości Dąbrowa Stara gm. Leoncin.

podpis 

St. Dąbrowa dn. 13.06.2016r.

OŚWIADCZENIE

Ja niżej podpisana Elżbieta Reszka zamieszkała ..Stara.....
...Dąbrowa⁵²⁰⁵⁻¹⁵⁵ Leoncin..... legitymująca się dowodem osobistym
seria AZJ..... nr ..009988..... wyrażam zgodę na zaprojektowaną trasę i wybudowanie
przewodu wodociągowego na terenie posesji dz. nr ew. 283/3 stanowiącej moją
~~własność~~/współwłasność, w miejscowości Dąbrowa Stara gm. Leoncin.

podpis ..Reszka E.

Dąbrowa Stara, dn. 11.06.: 2016r.

OŚWIADCZENIE

Ja niżej podpisany Andrzej Zieliński zamieszkały 05-156 Stara Dąbrowa-6
..... legitymujący się dowodem osobistym
seria ALT..... nr 253.6/1..... wyrażam zgodę na zaprojektowaną trasę i wybudowanie
przewodu wodociągowego na terenie posesji dz. nr ew. 218/5 stanowiącej moją
własność/~~współwłasność~~, w miejscowości Dąbrowa Stara gm. Leoncin.

podpis .....

STARA DĄBROWA, dn. 12.06.2016r.

OŚWIADCZENIE

Ja niżej podpisana Katarzyna Siejka zamieszkała ROWE PASKI 1a
96-515 TERESIN..... legitymująca się dowodem osobistym
seria ARM.... nr 027093..... wyrażam zgodę na zaprojektowaną trasę i wybudowanie
przewodu wodociągowego na terenie posesji dz. nr ew. 218/2 stanowiącej moją
~~własność~~/współwłasność, w miejscowości Dąbrowa Stara gm. Leoncin.

podpis Siejka Katarzyna

St... Dąbrowa, dn. 15.06.2016r.

OŚWIADCZENIE

Ja niżej podpisany Tomasz Zieliński zamieszkały Stara Dąbrowa 6A
05-155 Leoncin..... legitymujący się dowodem osobistym
seria A.M.U. nr 913216.... wyrażam zgodę na zaprojektowaną trasę i wybudowanie
przewodu wodociągowego na terenie posesji dz. nr ew. 218/2 stanowiącej moją
~~własność~~/współwłasność, w miejscowości Dąbrowa Stara gm. Leoncin.

podpis Zieliński Tomasz

.....STARA DĄBROWA.....dn. 14. 06..... 2016r.

OŚWIADCZENIE

Ja niżej podpisany Paweł Wierciński zamieszkały ..STARA DĄBROWA 6,
...05-155 LEONCIN..... legitymujący się dowodem osobistym
seria CBX.... nr 942463..... wyrażam zgodę na zaprojektowaną trasę i wybudowanie
przewodu wodociągowego na terenie posesji dz. nr ew. 218/1 stanowiącej moją
~~własność~~/współwłasność, w miejscowości Dąbrowa Stara gm. Leoncin.

podpis



Stara Dąbrowa....., dn. 23.06. 2016r.

OŚWIADCZENIE

Ja niżej podpisany Dariusz Wierciński zamieszkały Stara Dąbrowa
Dąbrowie 6, 05-725 Leoncin..... legitymujący się dowodem osobistym
seria CDX..... nr 942968..... wyrażam zgodę na zaprojektowaną trasę i wybudowanie
przewodu wodociągowego na terenie posesji dz. nr ew. 218/1 stanowiącej moją
~~własność~~/współwłasność, w miejscowości Dąbrowa Stara gm. Leoncin.

podpis 

Stara Dąbrowa..., dn. 14.06. 2016r.

OŚWIADCZENIE

Ja niżej podpisany Michał Wierciński zamieszkały w Starej Dąbrowie 6
05-155 Leoncin..... legitymujący się dowodem osobistym
seria ANH..... nr 619895..... wyrażam zgodę na zaprojektowaną trasę i wybudowanie
przewodu wodociągowego na terenie posesji dz. nr ew. 218/1 stanowiącej moją
~~własność~~/współwłasność, w miejscowości Dąbrowa Stara gm. Leoncin.

podpis Michał Wierciński...

Ożarów Mazowiecki dn. 13. 06. 2016r.

OŚWIADCZENIE

Ja niżej podpisana Jolanta Turczyńska zamieszkała ..OS-850 Ożarów Maz.
ul. Porzeczna 127 m 69..... legitymująca się dowodem osobistym
seria ...CBP..... nr ...195199..... wyrażam zgodę na zaprojektowaną trasę i wybudowanie
przewodu wodociągowego na terenie posesji dz. nr ew. 217 stanowiącej moją
własność/~~współwłasność~~ w miejscowości Dąbrowa Stara gm. Leoncin.

podpis *Jolanta Turczyńska*

Stara Dąbrowa 7, dn. 14.06.2016r.

OŚWIADCZENIE

Ja niżej podpisany Paweł Piotrowski zamieszkały w Stara Dąbrowa 7
05-156 Górniki Leoncin..... legitymujący się dowodem osobistym
seria CAU..... nr553238..... wyrażam zgodę na zaprojektowaną trasę i wybudowanie
przewodu wodociągowego na terenie posesji dz. nr ew. 215/1 stanowiącej moją
~~własność~~/współwłasność, w miejscowości Dąbrowa Stara gm. Leoncin.

podpisP. Piotrowski.....

Stonce Dąbrowa, dn. 14.06. 2016r.

OŚWIADCZENIE

Ja niżej podpisany Stanisław Małkiński zamieszkały Stonce Dąbrowa 7
05-155 Leoncin..... legitymujący się dowodem osobistym
seria PIW..... nr 564495..... wyrażam zgodę na zaprojektowaną trasę i wybudowanie
przewodu wodociągowego na terenie posesji dz. nr ew. 215/1 stanowiącej moją
~~własność~~/współwłasność, w miejscowości Dąbrowa Stara gm. Leoncin.

podpis Małkiński.....

Stara Dąbrowa, dn. 15.06.2016r.

OŚWIADCZENIE

Ja niżej podpisany Stanisław Kapiński zamieszkały Stara
Dąbrowa 9 legitymujący się dowodem osobistym
seria APL nr 005807 wyrażam zgodę na zaprojektowaną trasę i wybudowanie
przewodu wodociągowego na terenie posesji dz. nr ew. 212/2 stanowiącej moją
własność/~~współwłasność~~, w miejscowości Dąbrowa Stara gm. Leoncin.

podpis Stanisław Kapiński

Stara Dąbrowa, dnia 15.06.2016r.

OŚWIADCZENIE

Ja niżej podpisany Andrzej Paprota zamieszkały Stara
..... Dąbrowa, g. A legitymujący się dowodem osobistym
seria ANH nr 719881 wyrażam zgodę na zaprojektowaną trasę i wybudowanie
przewodu wodociągowego na terenie posesji dz. nr ew. 212/1 stanowiącej moją
~~własność~~/współwłasność, w miejscowości Dąbrowa Stara gm. Leoncin.

podpis A. Paprota

Stara Dąbrowa dn. 15.06 2016r.

OŚWIADCZENIE

Ja niżej podpisana Barbara Paprota zamieszkała Stara
Dąbrowa S.A legitymująca się dowodem osobistym
seria ANH nr 319883... wyrażam zgodę na zaprojektowaną trasę i wybudowanie
przewodu wodociągowego na terenie posesji dz. nr ew. 212/1 stanowiącej moją
~~własność~~/współwłasność, w miejscowości Dąbrowa Stara gm. Leoncin.

podpis Barbara Paprota

14. 06.
Stara Dąbrowa 2016r.

OŚWIADCZENIE

Ja niżej podpisana Małgorzata Pińkowska zamieszkała
..... Stara Dąbrowa 10 A legitymująca się dowodem osobistym
seria A.J.D. nr 152251. wyrażam zgodę na zaprojektowaną trasę i wybudowanie
przewodu wodociągowego na terenie posesji dz. nr ew. 211/4 i 211/3 stanowiących moją
~~własność~~/współwłasność, w miejscowości Dąbrowa Stara gm. Leoncin.

podpis .. Pińkowska M ..

14.06.
Stara Dąbrowa 2016r.

OŚWIADCZENIE

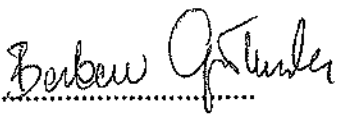
Ja niżej podpisany Mirosław Pińkowski zamieszkały Stara
..... Dąbrowa 10A legitymujący się dowodem osobistym
seria SAZ nr 750043 wyrażam zgodę na zaprojektowaną trasę i wybudowanie
przewodu wodociągowego na terenie posesji dz. nr ew. 211/4 i 211/3 stanowiących moją
~~własność~~/współwłasność, w miejscowości Dąbrowa Stara gm. Leoncin.

podpis 

Stare Dąbrowe 15. 06....., dn. 2016r.

OŚWIADCZENIE

Ja niżej podpisana Barbara Gałkowska zamieszkała STARA
DĄBROWA 15 legitymująca się dowodem osobistym
seria ... AVC nr ... 852 875 wyrażam zgodę na zaprojektowaną trasę i wybudowanie
przewodu wodociągowego na terenie posesji dz. nr ew. 202/2 stanowiącej moją
własność/~~współwłasność~~, w miejscowości Dąbrowa Stara gm. Leoncin.


podpis 

Stara Dąbrowa, dn. 15.06. 2016r.

OŚWIADCZENIE

Ja niżej podpisany Grzegorz Gałkowski zamieszkały Stara
Dąbrowa 15..... legitymujący się dowodem osobistym
seria ARR nr 799737..... wyrażam zgodę na zaprojektowaną trasę i wybudowanie
przewodu wodociągowego na terenie posesji dz. nr ew. 202/3 stanowiących moją
~~własność~~/współwłasność, w miejscowości Dąbrowa Stara gm. Leoncin.


podpis



Stara Długo, dn. 15.06. 2016r.

OŚWIADCZENIE

Ja niżej podpisana Agnieszka Gałkowska zamieszkała STARA
..... DĄBROWA STARA 10 legitymująca się dowodem osobistym
seria ARR nr 739737 wyrażam zgodę na zaprojektowaną trasę i wybudowanie
przewodu wodociągowego na terenie posesji dz. nr ew. 202/3 stanowiących moją
własność/współwłasność, w miejscowości Dąbrowa Stara gm. Leoncin.

podpis 

..Dąbrowka., dn. 12.06.2016r.

OŚWIADCZENIE

Ja niżej podpisany Eugeniusz Gruszka zamieszkały ..Dąbrowka 9.....
..05-152 Czochów.....gm.....Czochów..... legitymujący się dowodem osobistym
seria A.M.T. nr 855931... wyrażam zgodę na zaprojektowaną trasę i wybudowanie
przewodu wodociągowego na terenie posesji dz. nr ew. 200 stanowiącej moją
~~własność~~/współwłasność, w miejscowości Dąbrowa Stara gm. Leoncin.


podpis ..Gruszka Eugeniusz.

Dąbrowa Stara, dn. 11.06. 2016r.

OŚWIADCZENIE

Ja niżej podpisana Halina Dzedzic zamieszkała 05-101 Nowy Dwór
..... Maroniedni ul. Sikorskiego 1 m 7 legitymująca się dowodem osobistym
seria CAX nr 183922 wyrażam zgodę na zaprojektowaną trasę i wybudowanie
przewodu wodociągowego na terenie posesji dz. nr ew. 200 stanowiącej moją
~~własność~~/współwłasność, w miejscowości Dąbrowa Stara gm. Leoncin.

podpis



Stara Dąbrowa, dn. 15.06. 2016r.

OŚWIADCZENIE

Ja niżej podpisany Krzysztof Oszczyk zamieszkały *Stara Dąbrowa*
Stara Dąbrowa.....*TS*..... legitymujący się dowodem osobistym
seria *PZH*..... nr *043168*..... wyrażam zgodę na zaprojektowaną trasę i wybudowanie
przewodu wodociągowego na terenie posesji dz. nr ew. 198 stanowiącej moją
własność/~~współwłasność~~, w miejscowości Dąbrowa Stara gm. Leoncin.

podpis *Krzysztof Oszczyk*

Stare Dąbrowa, dn. 12.06.2016r.

OŚWIADCZENIE


Ja niżej podpisany Wiesław Firchał zamieszkały *Leoncin*.....
.....*Sp. z o.o.*.....*12*..... legitymujący się dowodem osobistym
seria *AB*..... nr *444 328*..... wyrażam zgodę na zaprojektowaną trasę i wybudowanie
przewodu wodociągowego na terenie posesji dz. nr ew. 197/7 i 197/5 stanowiących moją
własność/~~współwłasność~~, w miejscowości Dąbrowa Stara gm. Leoncin.

podpis *Wiesław Firchał*.....

Dąbrowa Stara, dn. 1306... 2016r.

OŚWIADCZENIE

Ja niżej podpisany Jarosław Wiśniewski zamieszkały Legiona 05-190
...Leon 4/93..... legitymujący się dowodem osobistym
seria AND... nr 851273.... wyrażam zgodę na zaprojektowaną trasę i wybudowanie
przewodu wodociągowego na terenie posesji dz. nr ew. 196 stanowiącej moją
własność/~~współwłasność~~, w miejscowości Dąbrowa Stara gm. Leoncin.

podpis .....

Stara Dąbrowa, dn. 12.06.2016r.

OŚWIADCZENIE


Ja niżej podpisana Julianna Szymańska zamieszkała ..Stara Dąbrowa 20.
.....Gm. Leoncin 05-155..... legitymująca się dowodem osobistym
seria ALJ... nr ..553601.. wyrażam zgodę na zaprojektowaną trasę i wybudowanie
przewodu wodociągowego na terenie posesji dz. nr ew. 195 stanowiącej moją
własność/współwłasność, w miejscowości Dąbrowa Stara gm. Leoncin.

podpis ...Szymańska

STARA DĄBROWA, dn. 12.06. 2016r.

OŚWIADCZENIE

Ja niżej podpisany Grzegorz Bogucki zamieszkały STARA
..... DĄBROWA 22 LEONCIN 05-155 legitymujący się dowodem osobistym
seria A.M.V..... nr 465775..... wyrażam zgodę na zaprojektowaną trasę i wybudowanie
przewodu wodociągowego na terenie posesji dz. nr ew. 193 stanowiącej moją
~~własność~~/współwłasność, w miejscowości Dąbrowa Stara gm. Leoncin.

podpis 

STARA DĄBROWA dn. 12. 06. 2016r.

OŚWIADCZENIE

Ja niżej podpisany Sławomir Bogucki zamieszkały STARA
DĄBROWA 22... Leoncin... 05... 155..... legitymujący się dowodem osobistym
seria ...CAD... nr ..067181..... wyrażam zgodę na zaprojektowaną trasę i wybudowanie
przewodu wodociągowego na terenie posesji dz. nr ew. 193 stanowiącej moją
~~własność~~/współwłasność, w miejscowości Dąbrowa Stara gm. Leoncin.

podpis Sławomir Bogucki

12.06, dn. 2016r.

OŚWIADCZENIE

Ja niżej podpisany Waldemar Żakowski zamieszkały PAPROTNA
ul. Sochaczewska 120..... legitymujący się dowodem osobistym
seria ALS..... nr 796267..... wyrażam zgodę na zaprojektowaną trasę i wybudowanie
przewodu wodociągowego na terenie posesji dz. nr ew. 192/4 stanowiącej moją
własność/~~współwłasność~~, w miejscowości Dąbrowa Stara gm. Leoncin.

podpis Żakowski Waldemar

Nowy Dąb Mały dn. 12.06.2016r.

OŚWIADCZENIE

Ja niżej podpisana Marianna Kozłowska zamieszkała Nowy Dąb Mały
ul. Wojska Polskiego 23/24..... legitymująca się dowodem osobistym
seria A.LD..... nr 485962..... wyrażam zgodę na zaprojektowaną trasę i wybudowanie
przewodu wodociągowego na terenie posesji dz. nr ew. 191 stanowiącej moją
~~własność~~/współwłasność, w miejscowości Dąbrowa Stara gm. Leoncin.

podpis M. Kozłowska

Nowy Dwór Maz. dn. 18.06. 2016r.

OŚWIADCZENIE

Ja niżej podpisany Marian Kozłowski zamieszkały Nowy Dwór Maz.
ul. Wojska Polskiego 23/24..... legitymujący się dowodem osobistym
seria A.P. nr 051964..... wyrażam zgodę na zaprojektowaną trasę i wybudowanie
przewodu wodociągowego na terenie posesji dz. nr ew. 191 stanowiącej moją
~~własność~~/współwłasność, w miejscowości Dąbrowa Stara gm. Leoncin.

podpis M. Kozłowski

Stara Dąbrowa

....., dn. 13.06. 2016r.

OŚWIADCZENIE

Ja niżej podpisany Eryk Zaleski zamieszkały *Stara Dąbrowa 25*
Gm. Leoncin - os. 155 Leoncin..... legitymujący się dowodem osobistym
seria *ANB 7238R*..... wyrażam zgodę na zaprojektowaną trasę i wybudowanie
przewodu wodociagowego na terenie posesji dz. nr ew. 189/2 stanowiącej moją
własność/~~współwłasność~~, w miejscowości Dąbrowa Stara gm. Leoncin.

podpis *Eryk Zaleski*.....

Stara Dąbrowa dn. 12 VI 2016r.

OŚWIADCZENIE

Ja niżej podpisana Lidia Cybulska zamieszkała Stara Dąbrowa
05-155 Leoncin..... legitymująca się dowodem osobistym
seria A.V.R. nr 233.266..... wyrażam zgodę na zaprojektowaną trasę i wybudowanie
przewodu wodociągowego na terenie posesji dz. nr ew. 189/1 stanowiącej moją
własność/współwłasność, w miejscowości Dąbrowa Stara gm. Leoncin.

podpis Lidia Cybulska

Stara Dąbrowa, dn. 12.06... 2016r.

OŚWIADCZENIE

Ja niżej podpisana Anna Cybulak zamieszkała Stara Dąbrowa 28.
05-155 Leoncin..... legitymująca się dowodem osobistym
seria AFW nr 254494... wyrażam zgodę na zaprojektowaną trasę i wybudowanie
przewodu wodociągowego na terenie posesji dz. nr ew. 187 stanowiącej moją
własność/~~współwłasność~~, w miejscowości Dąbrowa Stara gm. Leoncin.

podpis Cybulak Anna

Stare Dąbrowo, dn. 13.06.2016r.

OŚWIADCZENIE

Ja niżej podpisany Witold Mikulski zamieszkały Stare Dąbrowo 29
05-155 Leoncin..... legitymujący się dowodem osobistym
seria AT nr 246860..... wyrażam zgodę na zaprojektowaną trasę i wybudowanie
przewodu wodociągowego na terenie posesji dz. nr ew. 186/2 stanowiącej moją
własność/~~współwłasność~~, w miejscowości Dąbrowa Stara gm. Leoncin.


podpis
Witold Mikulski

Stara Dąbrowa, dn. 10.06. 2016r.

OŚWIADCZENIE

Ja niżej podpisana Elżbieta Bednarska - Mikulska zamieszkała
..... Stara Dąbrowa 2B pm. Leoncin 45-155
legitymująca się dowodem osobistym seria .A.Z.B... nr .25.52.31... wyrażam zgodę na
zaprojektowaną trasę i wybudowanie przewodu wodociągowego na terenie posesji
dz. nr ew. 186/1 stanowiącej moją własność/współwłasność, w miejscowości Dąbrowa Stara
gm. Leoncin.


podpis



Stara Dąbrowa, dn. 10.06.2016r.

OŚWIADCZENIE

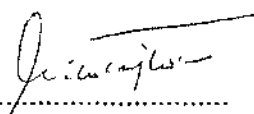
Ja niżej podpisany Wojciech Mikulski zamieszkały Stara Dąbrowa 2R
..... gm. Leoncin..... OT-155..... legitymujący się dowodem osobistym
seria A.Z.B. nr 555232... wyrażam zgodę na zaprojektowaną trasę i wybudowanie
przewodu wodociągowego na terenie posesji dz. nr ew. 186/1 stanowiącej moją
~~własność~~/współwłasność, w miejscowości Dąbrowa Stara gm. Leoncin.

podpis 

..Warszawa....., dn. 17.06.... 2016r.

OŚWIADCZENIE


Ja niżej podpisany Andrzej Mikołajków zamieszkały ..01-847 Warszawa.....
ul. Reymonta 10A m 89..... legitymujący się dowodem osobistym
seria ..AUT..... nr ..373 518..... wyrażam zgodę na zaprojektowaną trasę i wybudowanie
przewodu wodociągowego na terenie posesji dz. nr ew. 184 stanowiącej moją
~~własność~~ własność/współwłasność, w miejscowości Dąbrowa Stara gm. Leoncin.

podpis 

.....Warszawa....., dn. 14-06... 2016r.

OŚWIADCZENIE

Ja niżej podpisana Danuta Węgrzyniak - Mikołajków zamieszkała
.....01-842 Warszawa ul. Reymonta 10A m. 89.....
legitymująca się dowodem osobistym seria AAO..... nr 251077..... wyrażam zgodę na
zaprojektowaną trasę i wybudowanie przewodu wodociągowego na terenie posesji
dz. nr ew. 184 stanowiącej moją ~~własność~~/współwłasność, w miejscowości Dąbrowa Stara
gm. Leoncin.

podpis 

.....*Warszawa*....., dn. *17.06* 2016r.

OŚWIADCZENIE

Ja niżej podpisana Teresa Truchel zamieszkała*Warszawa*.....
*ul. Mokre 23m.59*..... legitymująca się dowodem osobistym
 seria *AWK*..... nr *629777*..... wyrażam zgodę na zaprojektowaną trasę i wybudowanie
 przewodu wodociągowego na terenie posesji dz. nr ew. 183/1 stanowiącej moją
 własność/~~współwłasność~~, w miejscowości Dąbrowa Stara gm. Leoncin.

podpis*Truchel Teresa*.....

Stara Dąbrowa, dn. 17. 08. 2016r.

OŚWIADCZENIE

Ja niżej podpisany Aleksander Wasiutyński zamieszkały w
00-660 Warszawa ul. Dłwowska 7 m 8 legitymujący się
dowodem osobistym seria CB6 nr 568.998 wyrażam zgodę na zaprojektowaną
trasę i wybudowanie przewodu wodociągowego na terenie posesji dz. nr ew. 177
stanowiącej moją własność w miejscowości Dąbrowa Stara, gm. Leoncin.

.....
podpis

Stara Dąbrowa dn. 16. 06. 2016r.

OŚWIADCZENIE

Ja niżej podpisany Henryk Kosiński zamieszkały Stara Dąbrowa 72
OS-156 Stara Dąbrowa legitymujący się dowodem osobistym
seria ANN nr 923/46 wyrażam zgodę na zaprojektowaną trasę i wybudowanie
przewodu wodociągowego na terenie posesji dz. nr ew. 1 stanowiącej moją
własność/~~współwłasność~~, w miejscowości Dąbrowa Stara gm. Leoncin.

podpis Kosiński H.

Dąbrowa Stara, dn. 11.06.2016r.

OŚWIADCZENIE

Ja niżej podpisany Jan Wadecki zamieszkały 05-156 Dąbrowa Stara 69
..... legitymujący się dowodem osobistym
seria ANJ..... nr 631.640..... wyrażam zgodę na zaprojektowaną trasę i wybudowanie
przewodu wodociągowego na terenie posesji dz. nr ew. 4 stanowiącej moją
własność/~~współwłasność~~, w miejscowości Dąbrowa Stara gm. Leoncin.

podpis 

..Dąbrowa Stara.., dn. 11.06... 2016r.

OŚWIADCZENIE

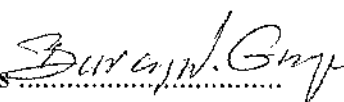
Ja niżej podpisany Edmund Żakowski zamieszkały .05-156 Dąbrowa.....
Stawa 68..... legitymujący się dowodem osobistym
seria AMG..... nr 638 4471..... wyrażam zgodę na zaprojektowaną trasę i wybudowanie
przewodu wodociągowego na terenie posesji dz. nr ew. 5 stanowiącej moją
~~własność~~/współwłasność, w miejscowości Dąbrowa Stara gm. Leoncin.

podpis Żakowski.....

.....Waw siewa....., dn. 13. 06. 2016r.

OŚWIADCZENIE

Ja niżej podpisany Grzegorz Burczyński zamieszkały ..02-495 Waw siewa.....
.....ul. Kąjetaniska 3..... legitymujący się dowodem osobistym
seria ...A.V.F.... nr 175.368..... wyrażam zgodę na zaprojektowaną trasę i wybudowanie
przewodu wodociągowego na terenie posesji dz. nr ew. 6 stanowiącej moją
własność/~~współwłasność~~, w miejscowości Dąbrowa Stara gm. Leoncin.

podpis 

KANCELARIA NOTARIALNA
 ARTUR JANIK
 ul. Kraszewskiego 21/10
 03-800 PRUSZKÓW
 tel. 22 758-75-05, 22 720-11-77

WYPIS

Repertorium A nr 2472/2016

Akt poświadczenia dziedziczenia

Dnia dziewiętnastego maja dwa tysiące szesnastego roku (2016-05-19), ja Artur Janik notariusz prowadzący Kancelarię Notarialną w Pruszkowie przy ulicy Kraszewskiego nr 21/10, działając na podstawie art. 95a ustawy z dnia 14.02.1991 roku Prawo o notariacie (Dz.U. z 2014 r. Nr 164 j.t.), po sporządzeniu w dniu dzisiejszym protokołu dziedziczenia, za nr Rep. A 2471/2016: -----

Poświadczam, że

§ 1

Spadek po Alfredzie Burczyńskim, synu Stanisława i Marianny, PESEL 31072402252, urodzonym dnia 24.07.1931 roku w miejscowości Dąbrowa Stara, ostatnio zamieszkałym w Warszawie, przy ulicy Kajetańskiej nr 3, zmarłym w dniu 22.11.2015 roku w Pruszkowie (odpis skrócony aktu zgonu wydany z upoważnienia Kierownika Urzędu Stanu Cywilnego m. st. Warszawy dnia 09.12.2015 roku, zgodnie z treścią aktu nr 1421021/00/AZ/2015/087998), na podstawie ustawy dziedziczy wprost Grzegorz Burczyński, syn Alfreda i Daniełi, urodzony w dniu 18.07.1954 roku w Warszawie, PESEL 54071802397.

§ 2

Koszty aktu ponosi spadkobierca. -----

§ 3

Wypisy aktu będą wydawane spadkobiercy w dowolnej ilości. -----

§ 4

Pobrano gotówką i zaewidencjonowano w Repertorium A pod numerem
 tego aktu: -----
 taksy notarialnej z § 10a pkt 1 Rozporządzenia Ministra Sprawiedliwości z dnia
 28.06.2004 roku (Dz.U. z 2013 r. poz. 237)-----50,00 zł.
 23 % podatku od towarów i usług na podstawie ustawy z dnia 11.03.2004 roku
 (Dz.U. z 2011 r. Nr 177 poz. 1054 j.t.) -----11,50 zł.
 Razem: 61,50 zł. (sześćdziesiąt jeden złotych pięćdziesiąt groszy). -----
 Akt ten został odczytany, przyjęty i podpisany. -----
 Niniejszy akt poświadczenia dziedziczenia został zarejestrowany w systemie
 informatycznym do prowadzenia rejestru aktów poświadczenia dziedziczenia,
 utworzonym przez Krajową Radę Notarialną w dniu 19.05.2016 roku, o godz.
 10:27 pod numerem 462 974.-----

Notariusz
 Repertorium A nr 462 974

REPERTORIUM A nr 462 974

Wzrost i waga
 Spadkobiorcy

Adres wyl. nat. 12 - A 16 Vif

Wzrost, waga 19 MAJ 2016



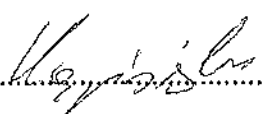
[Handwritten signature]

Za zgodność z oryginałem
[Handwritten signature]
 inż. Jan Wojcieszki

Dąbrowa Stara, dn. 11.06.2016r.

OŚWIADCZENIE

Ja niżej podpisany Przemysław Kapiński zamieszkały 05-155 Leoncin
..... ul. Smorowa 12 legitymujący się dowodem osobistym
seria ...APV..... nr ...387.249..... wyrażam zgodę na zaprojektowaną trasę i wybudowanie
przewodu wodociągowego na terenie posesji dz. nr ew. 8/1 stanowiącej moją
~~własność~~ /współwłasność, w miejscowości Dąbrowa Stara gm. Leoncin.

podpis 

.....leonicin....., dn. 12.06.... 2016r.

OŚWIADCZENIE

Ja niżej podpisana Dominika Kapińska zamieszkałaleonicin.....
.....ul. Brzozowa 12..... legitymująca się dowodem osobistym
seria .C.A.C.... nr 295235..... wyrażam zgodę na zaprojektowaną trasę i wybudowanie
przewodu wodociągowego na terenie posesji dz. nr ew. 8/1 stanowiącej moją
~~własność~~/współwłasność, w miejscowości Dąbrowa Stara gm. Leoncin.

podpisDkapińska.....

Mariew....., dn. 16.06 2016r.

OŚWIADCZENIE

Ja niżej podpisana Teresa Kapińska zamieszkała Mariew.....
ul. Kwiatowa 17..... legitymująca się dowodem osobistym
seria A.D.H. nr 73.68.67.... wyrażam zgodę na zaprojektowaną trasę i wybudowanie
przewodu wodociągowego na terenie posesji dz. nr ew. 8/1 stanowiącej moją
~~własność~~/współwłasność, w miejscowości Dąbrowa Stara gm. Leoncin.

podpis Golębiowska T



RZECZPOSPOLITA POLSKA

Województwo ..mazowieckie.....

Urząd Stanu Cywilnego w ..Leoncinie.....

ODPIS SKRÓCONY AKTU MAŁŻEŃSTWA

I. Dane dotyczące osób zawierających małżeństwo:

	Mężczyzna	Kobieta
1. Nazwisko	Gołębiowski -----	Kapińska -----
2. Imię (imiona)	Stanisław Bogdan ---	Teresa -----
3. Nazwisko rodowe	Gołębiowski -----	Kapińska -----
4. Data urodzenia	14. listopada 1942 r.	21. lutego 1948 roku --
5. Miejsce urodzenia	Mariew	Stara Dąbrowa -----

II. Dane dotyczące daty i miejsca zawarcia małżeństwa:

1. Data ..piętnastego sierpnia tysiąc dziewięćset siedemdziesiątego /15.08.1970/ roku.....

2. Miejsce ..Leoncin.....

III. Dane dotyczące rodziców:

A. Ojciec	
1. Imię (imiona)	Jan -----
2. Nazwisko rodowe	Gołębiowski -----
B. Matka	
1. Imię (imiona)	Józefa -----
2. Nazwisko rodowe	Ceglińska -----

IV. Nazwisko noszone po zawarciu małżeństwa:

1. Mężczyzny ..Gołębiowski.....

2. Kobiety ..Gołębiowska.....

3. Dzieci ..Gołębiowski/a/.....

V. Adnotacje o ustaniu, unieważnieniu lub separacji małżeństwa:

OPLATE SKARBOWA

w kwocie ..22,00 zł.....
 w tym ..12,00 zł.....
 uiszczon. dnia 07.09.2012 r.
 43 8011 0000 0000 0400 0278 0178



Poświadczam zgodność powyższego odpisu
 z treścią aktu małżeństwa Nr 40/1970.....
 Leoncin, data 07. września 2012 r.

KIEROWNIK
 URZĘDU STANU CYWILNEGO
 Urzędu Stanu Cywilnego
 mgr Krystyna Marjanek

Za zgodność z oryginałem

inż. Jan Wojcieszki

Leoncin....., dn. 12.06.... 2016r.

OŚWIADCZENIE

Ja niżej podpisana Małgorzata Kapińska zamieszkała Leoncin.....
ul. Brzozowa 11..... legitymująca się dowodem osobistym
seria PKY..... nr 846816.... wyrażam zgodę na zaprojektowaną trasę i wybudowanie
przewodu wodociągowego na terenie posesji dz. nr ew. 8/1 stanowiącej moją
~~własność~~/współwłasność, w miejscowości Dąbrowa Stara gm. Leoncin.


podpis MKapińska.....

Dąbrowa Stara, dn. 11.06. 2016r.

OŚWIADCZENIE

Ja niżej podpisany Edmund Kapiński zamieszkały 02-784 Warszawa.....
ul. Skutwy Polce 7m 91..... legitymujący się dowodem osobistym
seria AVL..... nr 492199..... wyrażam zgodę na zaprojektowaną trasę i wybudowanie
przewodu wodociągowego na terenie posesji dz. nr ew. 8/1 stanowiącej moją
własność/współwłasność, w miejscowości Dąbrowa Stara gm. Leoncin.

podpis





RZECZPOSPOLITA POLSKA
mazowieckie

Województwo
Urząd Stanu Cywilnego w Leoncinie

ODPIS SKRÓCONY AKTU ZGONU

I. Dane dotyczące osoby zmarłej:

- 1. Nazwisko: Kapińska
- 2. Imię (imiona): Genowefa
- 3. Nazwisko rodowe: Zalewska
- 4. Stan cywilny: wdowa
- 5. Data urodzenia: 15 października 1923 roku
- 6. Miejsce urodzenia: Stara Dąbrowa
- 7. Ostatnie miejsce zamieszkania: Stara Dąbrowa 67, gm Leoncin

II. Dane dotyczące daty i miejsca zgonu:

- 1. Data: dwudziestego trzeciego listopada dwa tysiące siódmego (23.11.2007.) roku
- 2. Miejsce: Stara Dąbrowa

III. Dane dotyczące małżonka osoby zmarłej:

- 1. Nazwisko:
- 2. Imię (imiona):
- 3. Nazwisko rodowe:

IV. Dane dotyczące rodziców osoby zmarłej:

	Ojciec	Matka
1. Imię (imiona)	<u>Kazimierz</u>	<u>Adela</u>
2. Nazwisko rodowe	<u>Zalewski</u>	<u>Mańkowska</u>

Poświadczam zgodność powyższego odpisu z treścią aktu zgonu Nr 26/2007

Leoncin, data 24 września 2012

KIEROWNIK
Z up. WOLFA ORZĘDY
Urzędu Stanu Cywilnego
Mariannd Górniak



OPŁATA EKSPEDYCJA
w kwocie 22 zł
wiszczon dnia 24.09.2012
43 80 11 0000 0400 0273 0178
Miejsce na opłatę skarbową
WISZCZON Dnia 24.09.2012
43 80 11 0000 0400 0273 0178
"K-HURT", Łódź (0-42) 652-24-11

Za zgodność z oryginałem
My
inż. Jan Wojcieszki

Stara Dąbrowa, dn. 15.06.2016r.

OŚWIADCZENIE


Ja niżej podpisana Iwona Zagórska zamieszkała Stara Dąbrowa 45^B
05-156 Górkę..... legitymująca się dowodem osobistym
seria AJ.V..... nr 336.932..... wyrażam zgodę na zaprojektowaną trasę i wybudowanie
przewodu wodociągowego na terenie posesji dz. nr ew. 9 stanowiącej moją
własność/współwłasność, w miejscowości Dąbrowa Stara gm. Leoncin.

podpis Iwona Zagórska

Stara Dąbna dn. 15. 06. 2016r.

OŚWIADCZENIE

Ja niżej podpisany Dariusz Zagórski zamieszkały Stara Dąbna ul. 15
05-156 Górki legitymujący się dowodem osobistym
seria A.J.W. nr 804216 wyrażam zgodę na zaprojektowaną trasę i wybudowanie
przewodu wodociągowego na terenie posesji dz. nr ew. 9 stanowiącej moją
~~własność~~/współwłasność, w miejscowości Dąbrowa Stara gm. Leoncin.

podpis 

Stara Dąbrowa..., dn. 15.06.... 2016r.

OŚWIADCZENIE


Ja niżej podpisana Barbara Kapińska zamieszkała Stara Dąbrowa 65A
05-155 Leoncin..... legitymująca się dowodem osobistym
seria .AM.W... nr 479136..... wyrażam zgodę na zaprojektowaną trasę i wybudowanie
przewodu wodociągowego na terenie posesji dz. nr ew. 14 stanowiącej moją
własność/~~współwłasność~~, w miejscowości Dąbrowa Stara gm. Leoncin.

podpis Kapińska Barbara

Legionowo....., dn. 14.06. 2016r.

OŚWIADCZENIE

Ja niżej podpisana Jolanta Ptaszyńska zamieszkała ..05-120 Legionowo.....
..... ul. Siwinińskiego 3 m 39..... legitymująca się dowodem osobistym
seria ..AMC.. nr ..195245..... wyrażam zgodę na zaprojektowaną trasę i wybudowanie
przewodu wodociągowego na terenie posesji dz. nr ew. 16 stanowiącej moją
~~własność~~/współwłasność, w miejscowości Dąbrowa Stara gm. Leoncin.

podpis


..... Legionowa....., dn. 14.06. 2016r.

OŚWIADCZENIE


Ja niżej podpisany Krzysztof Ptaszyński zamieszkały 05-120 Legionowo.....
al. Siwinińskiego 3 m 33..... legitymujący się dowodem osobistym
seria APD nr 304 659..... wyrażam zgodę na zaprojektowaną trasę i wybudowanie
przewodu wodociągowego na terenie posesji dz. nr ew. 16 stanowiącej moją
własność/współwłasność, w miejscowości Dąbrowa Stara gm. Leoncin.

podpis Ptaszyńska

.....Warszawa....., dn. 13. 06. 2016r.

OŚWIADCZENIE


Ja niżej podpisana Grażyna Malinowska zamieszkała 01-687 Warszawa.....
.....Lektykarska 56 m 12..... legitymująca się dowodem osobistym
seria AKF nr 487913..... wyrażam zgodę na zaprojektowaną trasę i wybudowanie
przewodu wodociągowego na terenie posesji dz. nr ew. 17 stanowiącej moją
własność/współwłasność, w miejscowości Dąbrowa Stara gm. Leoncin.

podpis.....

.....Dąbrowa Stara, dn. 11.06.2016r.

OŚWIADCZENIE

Ja niżej podpisana Grażyna Karasiewicz zamieszkała ..05-156 Dąbrowa Stara 61
..... legitymująca się dowodem osobistym
seria ...AVA..... nr ...489 337..... wyrażam zgodę na zaprojektowaną trasę i wybudowanie
przewodu wodociągowego na terenie posesji dz. nr ew. 18 stanowiącej moją
własność/~~współwłasność~~, w miejscowości Dąbrowa Stara gm. Leoncin.

podpis



URZĄD GMINY LEONCIN	
Sekretariat	
Wotynego dnia	15 WRZ. 2016..
liczba załączników	1
podpis	M. Wójcik
	2935/2016

P. B. Kiciński 83
16.08.2016
Warszawa, dnia 2016-09-12

MINISTER ŚRODOWISKA

DLP-III.286.140.2016.MGr

DECYZJA

Na podstawie art. 15 ust. 3 pkt 2 i ust. 1 pkt 1, 5, 6, 9, 18, 20, 22 ustawy z dnia 16 kwietnia 2004 r. o ochronie przyrody (Dz. U. z 2016 r. poz. 1651, z późn. zm.) oraz art. 104 § 1 ustawy z dnia 14 czerwca 1960 r. – Kodeks postępowania administracyjnego (Dz. U. z 2016 r. poz. 23, z późn. zm.), po rozpatrzeniu wniosku Gminy Leoncin, ul. Partyzantów 3, 05-155 Leoncin z dnia 8 sierpnia 2016 r. znak: GK.7015.12.2016 oraz po uzyskaniu pozytywnej opinii Dyrektora Kampinoskiego Parku Narodowego, znak: DOso-4082/60-1/16 z dnia 24 sierpnia 2016 r. a także uwzględnieniu, że planowane przez wnioskodawcę czynności nie spowodują zagrożenia dla przyrody Kampinoskiego Parku Narodowego

ZEZWALAM

w związku z budową gminnej sieci kanalizacji sanitarnej na działkach Skarbu Państwa nr 323, 289, 288, 287, 286, 285, 216, 214, 213, 203, 201/1, 199, 145, 194, 194, 190, 188, 182, 181, 179, 15, 13, 7, 3, 2 w Starej Dąbrowie, gmina Leoncin, na terenie Parku Kampinoskiego Narodowego, dalej zamiennie jako „KPN”, „Park”, na odstępstwa od następujących zakazów obowiązujących w parku narodowym:

- budowy lub przebudowy obiektów budowlanych i urządzeń technicznych (art. 15 ust.1 pkt 1);
- pozyskiwania, niszczenia lub umyślnego uszkodzenia roślin oraz grzybów(art. 15 ust.1 pkt 5);
- niszczenia gleby (art. 15 ust.1 pkt 9);
- ruchu pieszego poza szlakami wyznaczonymi przez dyrektora parku (art. 15 ust.1 pkt 15);
- ruchu pojazdów poza drogami publicznymi oraz poza drogami położonymi na nieruchomościach stanowiących własność parków narodowych lub będących w użytkowaniu wieczystym parków narodowych, wskazanych przez dyrektora parku narodowego (art. 15 ust.1 pkt 18);
- zakłócania ciszy (art. 15 ust.1 pkt. 20);
- wykonywania prac ziemnych trwale zniekształcających rzeźbę terenu (art. 15 ust.1 pkt 22);

Zezwolenie jest ważne przy zachowaniu następujących warunków:

- przewody wodociągowe o średnicy D110 na całej długości wykonane będą metodą bezwykopkową za pomocą przewiertów sterowanych na głębokości ok. 1,7m;
- na terenie działek KPN będą wykonywane wykopy jedynie pod hydranty pożarowe z zasuwaniami odcinającymi, w miejscach wskazanych przez Dyrektora Kampinoskiego Parku Narodowego, zwanego dalej także „Dyrektorem KPN”;
- realizacja prac będzie odbywała się z wyłączeniem wiosenno-letniego okresu lęgowego ptaków tj. poza okresem od 1 kwietnia do 31 lipca;

- wszelkie prace będą prowadzone z zapewnieniem bezpieczeństwa dla ludzi i zwierząt kręgowych poprzez oznakowanie i zabezpieczenie terenu inwestycji, w tym szczególnie wykopu;
- zwierzęta, które wpadną do wykopu należy bezzwłocznie uwalniać;
- teren budowy zostanie zabezpieczony przed możliwością zanieczyszczenia gleby substancjami ropopochodnymi, a po zakończeniu prac teren wokół inwestycji zostanie dokładnie uporządkowany;
- prace będą prowadzone wyłącznie w godzinach od świtu do zmierzchu z wykorzystaniem urządzeń emitujących jak najniższy poziom hałasu;
- trasa rurociągu będzie biegła możliwie z dala od drzew i krzewów;
- w trakcie realizacji inwestycji nie będą usuwane oraz uszkodzane żadne drzewa i krzewy;
- ziemię pochodzącą z wykopu należy składować w miejscach i w sposób zapewniający ochronę istniejących drzew i drzewostanu. Nie wolno składować ziemi z wykopu w pobliżu drzew lub wewnątrz drzewostanu;
- wykopy należy zasypać ziemią pochodzącą z wykopu z zachowaniem naturalnej stratyfikacji warstw;
- teren wykopu zostanie zrekultywowany;
- trasy ruchu pojazdów poza drogami publicznymi oraz miejsca przemieszczania się ludzi zostaną wyznaczone w porozumieniu z Dyrektorem KPN. Dotyczy to również wyznaczenia odpowiednich miejsc dla postoju sprzętu zmechanizowanego oraz przetrzymywania wszelkich materiałów eksploatacyjnych.
- Dyrektor Kampinoskiego Parku Narodowego zostanie poinformowany o terminie rozpoczęcia prac minimum 7 dni przed ich rozpoczęciem.

W ramach kompensacji przyrodniczej, w rozumieniu art. 3 pkt 8 ustawy z dnia 27 kwietnia 2001 r. - Prawo ochrony środowiska (Dz.U. z 2016 r. poz. 672) Inwestor przywróci teren inwestycji do stanu pierwotnego, wykona hydranty przeciwpożarowe oraz przyłącze wodociągowe do osady służbowej na działce nr 106.

Zezwolenie jest ważne do 31 grudnia 2020 r.

Uzasadnienie

Zgodnie z art. 15 ust. 3 pkt 2 ustawy z dnia 16 kwietnia 2004 r. o ochronie przyrody (Dz. U. z 2015 r. poz. 1651, z późn. zm.) minister właściwy do spraw środowiska, po zasięgnięciu opinii dyrektora parku, może zezwolić na obszarze parku narodowego na odstępstwa od zakazów, o których mowa w ust. 1 ww. ustawy, jeżeli jest to uzasadnione potrzebą realizacji inwestycji liniowych celu publicznego, w przypadku brak rozwiązań alternatywnych i po zagwarantowaniu kompensacji przyrodniczej.

Pan Adam Krawczak Wójt Gminy Leoncin jako inwestor pismem z dnia 8 sierpnia 2016 roku zwrócił się do Ministra Środowiska z wnioskiem o wydanie zezwolenia na odstępstwa od zakazów obowiązujących na obszarze Kampinoskiego Parku Narodowego w związku z realizacją inwestycji dotyczącej budowy sieci wodociągowej w obrębie działek będących własnością Skarbu Państwa nr 323, 289, 288, 287, 286, 285, 216, 214, 213, 203, 201/1, 199, 145, 194, 194, 190, 188, 182, 181, 179, 15, 13, 7, 3, 2 w Starej Dąbrowie, gmina Leoncin. Celem inwestycji jest zapewnienie dostawy wody

do istniejących siedlisk zlokalizowanych w miejscowości Stara Dąbrowa oraz montaż na przewodach wodociągowych, w maksymalnych odległościach 150 m, hydrantów pożarowych umożliwiających sprawniejsze gaszenie ewentualnych pożarów kompleksów leśnych.

W dniu 24 sierpnia 2016 r. w piśmie znak: znak: DOso-4082/60-1/16, Dyrektor Parku wydał pozytywną opinię w sprawie planowanej inwestycji. Przewody wodociągowe zaprojektowano wzdłuż drogi powiatowej nr 4134W po jej południowej stronie, tak aby nie powodować uszkodzeń stoków wydm i porastających je drzewostanów po stronie północnej ww. drogi. W projekcie uwzględniono również budowę hydrantów pożarowych. Ich budowa wynika z przepisów dotyczących tego typu inwestycji, zalicza się je do działań obejmujących kompensacje przyrodnicze ww. inwestycji. Dodatkowo w ramach działań kompensacyjnych wykonane zostanie opracowanie projektu a następnie zostanie wybudowane przyłącze wody do siedliska zlokalizowanego w miejscowości Górki 1 (działka nr ew. 106), będącego osadą służbową Kampinoskiego Parku Narodowego. Po wybudowaniu sieci wodociągowej mieszkańcy wyłączą z eksploatacji istniejące studnie głębinowe, co może wpłynąć pozytywnie na poziom wód gruntowych powodując spowolnienie obniżania się ich zwierciadła. Dla planowanej inwestycji nie istnieją rozwiązania alternatywne.

Mając powyższe na uwadze, Minister Środowiska orzekł jak w sentencji.

Z upoważnienia Ministra Środowiska
Zastępca Dyrektora
Departamentu Ochrony Przyrody

Agnieszka Dalbiak

Pouczenie:

Od decyzji wydanej w pierwszej instancji przez Ministra Środowiska nie służy odwołanie, jednak strona niezadowolona z decyzji, zgodnie z art. 127 § 3 ustawy Kodeks postępowania administracyjnego, może się zwrócić do Ministra Środowiska (ul. Wawelska 52/54, 00-922 Warszawa) o ponowne rozpatrzenie sprawy w terminie 14 dnia od dnia doręczenia niniejszej decyzji.

Otrzymuje:

Pan Adam M. Krawczak Wójt Gminy Leoncin, ul Partyzantów 3, 05-155 Leoncin

Do wiadomości:

Pan Mirosław Markowski, Dyrektor Kampinoskiego Parku Narodowego

Leoncin, dnia 17 października 2016 roku

Znak:GK.7040.1.7.2016

DECYZJA Nr 380 / 2016

Na podstawie oraz art. 19 ust. 2 pkt 4 i art. 39 ust. 3, 3a ustawy z dnia 21 marca 1985 r. o drogach publicznych (t. j. Dz. U. z 2016 r. poz. 1440 z późn. zm.) oraz na podstawie art. 104 ustawy dnia 14 czerwca 1960 r. Kodeks postępowania administracyjnego (Dz. U. z 2016 r. poz. 23.) po rozpatrzeniu wniosku :

z dnia 17 października 2016 roku

w sprawie zezwolenia na lokalizację sieci wodociągowej w pasach dróg gminnych działki numer ewidencyjny 55 i 282 w miejscowości Stara Dąbrowa gmina Leoncin zgodnie z lokalizacją zaznaczoną na mapie dołączonej do akt sprawy,

złożonego przez:

Biuro Usług Projektowych „KANPRO”
inż. Jan Wojcieszki 03-752, Warszawa
ul. Radzymińska 36/38/40 m 11,

zezwalam wnioskodawcy

na lokalizację i projektowanie w drogach gminnych działki o numerach ewidencyjnych 55 i 282 w miejscowości Stara Dąbrowa gmina Leoncin zgodnie z lokalizacją przedstawioną na załączniku graficznym dołączonym do akt sprawy przy zachowaniu następujących warunków :

- umiejscowienie projektowanej sieci wodociągowej w pasie dróg gminnych działki numer ew. 55 i 282 w miejscowości Stara Dąbrowa gmina Leoncin
- przejście projektowanej sieci wodociągowej w pasie drogi gminnej działki numer ew. 55 wykonane metodą przecisku bez naruszania konstrukcji np. jezdni,
- prowadzenie prac budowlanych zgodnie obowiązującymi przepisami , w tym przepisami prawa budowlanego, obowiązującymi normami i zasadami współczesnej wiedzy technicznej,
- w przypadku kolizji urządzeń z elementami pasa drogowego, podczas przebudowy pasa drogowego, regulacje dotyczące ponoszenia kosztów ich przełożenia lub zabezpieczenia określają zapisy art. 39 ust. 5 ustawy z dnia 21 marca 1985 r. o drogach publicznych (t. j. Dz. U. z 2015 r. poz. 460 z późn. zm.),
- koszty budowy lub modernizacji urządzeń, nawierzchni w pasie drogowym związane z wykonaniem zadania ponosi Inwestor,
- przed przystąpieniem do robót wykonanie projektu tymczasowej organizacji ruchu na czas budowy.

Uzasadnienie

Zgodnie z art. 39 ust. 1 pkt 1 ustawy o drogach publicznych zabronione jest lokalizowanie w pasie drogowym obiektów budowlanych, umieszczenie urządzeń przedmiotów i materiałów niezwiązanych z potrzebami zarządzania drogami lub potrzebami ruchu drogowego. Wyjątek stanowi zapis ust. 3 cytowanego przepisu, zgodnie z którym w szczególnie uzasadnionych przypadkach lokalizowanie w pasie drogowym urządzeń lub obiektów niezwiązanych z gospodarką drogową lub potrzebami ruchu drogowego może nastąpić wyłącznie za zezwoleniem właściwego zarządcy drogi.

Z przywołanych przepisów wynika, iż jego udzielenie może nastąpić w sprawie, w której występują szczególnie uzasadnione okoliczności i ma charakter wyjątkowy.

W uznaniu organu I instancji w niniejszej sprawie zachodzą przesłanki określone w art. 39 ust. 3 ustawy o drogach publicznych uzasadniające wyrażenie zgody na lokalizację w drodze gminnej działki nr ew. 41/9 w m. Wincentówek i dz. nr ew. 148/3 w m. Leoncin gm. Leoncin energetycznej linii kablowej niskiego napięcia zgodnie z lokalizacją jak na załączniku graficznym.

POUCZENIE

Od niniejszej decyzji stronie przysługuje odwołanie do Samorządowego Kolegium Odwoławczego w Warszawie ul. Kielecka 44 za moim pośrednictwem w terminie 14 dni od dnia jej otrzymania.

Przed przystąpieniem do prowadzenia robót budowlanych Inwestor zobowiązany jest do:

1. Dokonania stosowych uzgodnień i zgłoszeń regulowanych Przepisami odrębnymi.
2. Uzyskania zezwolenia zarządcy drogi na umieszczenie w pasie drogowym linii przyłącza kablowego niskiego napięcia (opłaty roczne) oraz zezwolenia zarządcy drogi na zajęcie pasa drogowego w celu prowadzenie robót w z dołączonym sposobem zabezpieczenia robót.

Otrzymują:

1. Biuro Usług Projektowych „KANPRO”
inż. Jan Wojcieszki
ul. Radzywińska 36/38/40 m 11,
03 - 752 Warszawa
2. a/a.



WÓJT GMINY
Adam Mirosław Krawczak

