

PROJEKT ZAGOSPODAROWANIA TERENU
0008 - MICHAŁÓW, 0007 LEONCIN, GM. LEONCIN
SKALA 1: 500

ADRES BUDOWY:
 OBRĘB 0008 - MICHAŁÓW, 0007- LEONCIN
 GM. LEONCIN, POW. NOWODWORSKI

INWESTYCJA:
 BUDOWA KANALIZACJI SANITARNEJ
 Z PRZEWODAMI TŁOCZNYMI I POMPOWIAMI

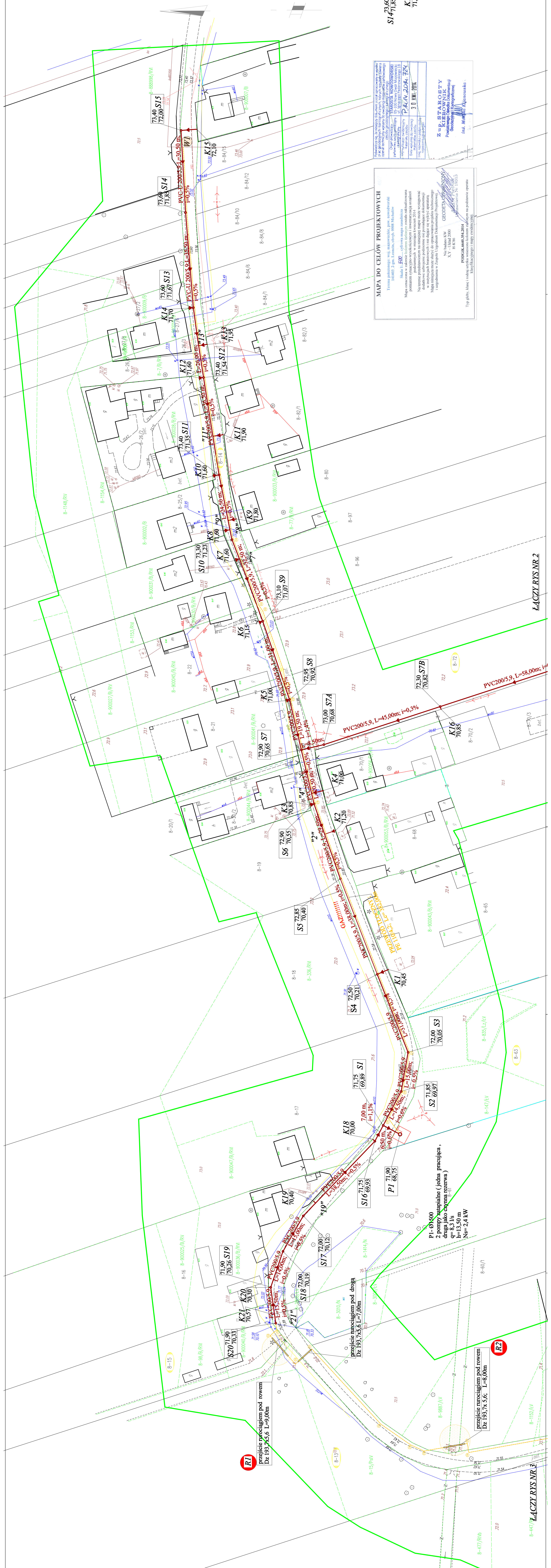
INWESTOR:
 GMINA LEONCIN
 z siedzibą w LEONCINIE
 05-155 LEONCIN, UL. PARTYZANTÓW 3

OZNAČENIA:
 PVC-U 2000/5,9 - PROJEKTOWANA GRAWITACYJNA KANALIZACJA SANITARNA
 PROJEKTOWANA CIŚNIENIOWA KANALIZACJA SANITARNA

Oznaczenie dzielnik, na których zaprojektowano kanalizację sanitarną
 Elektryczna linia kablowa zasilająca - sterująca
 Szeregowa elektryczna szafka licznikowa + szeregowa elektryczna technologiczna
 Projektowana studnia kanalizacji sanitarnej
 Projektowana pompa wioząca ścieki ("typ" w części opisowej opracowania)

Proj. zakończenie przykmułka kordek - nr rzędna dna rury kanalizacyjnej PVC-U 60/4,7
 06-408 Cichełnów, ul. Nadleżca 39, tel./fax (23) 672-46-59
 e.dziugajda@cichelnow.com

NAZWA BUDOWY	BRANŻA	PRACOWNIA PROJEKTOWA "EKOPROJEKT"
TYTUŁ	BRANŻA	06-408 Cichełnów, ul. Nadleżca 39, tel./fax (23) 672-46-59
TYTUŁ	BRANŻA	e.dziugajda@cichelnow.com
ADRES BUDOWY	BRANŻA	BUDOWA KANALIZACJI SANITARNEJ
ADRES BUDOWY	BRANŻA	Z PRZEWODAMI TŁOCZNYMI I POMPOWIAMI
PROJEKTANT	BRANŻA	PROJEKT ZAGOSPODAROWANIA TERENU
STRASZĄCY B. SANITARNA	BRANŻA	OBRĘB 0008 - MICHAŁÓW, 0007- LEONCIN, GM. LEONCIN, POW. NOWODWORSKI
INWESTOR	BRANŻA	IME I NAWROD
	BRANŻA	ROZ. SĄTUBINSKI SZTOLIK
	BRANŻA	CIĘ. 1081
	BRANŻA	MAZ/SI/1438/01
	BRANŻA	MAZ/SI/1438/02
	BRANŻA	MAZ/SI/1438/03
	BRANŻA	MAZ/SI/1438/04
	BRANŻA	MAZ/SI/1438/05
	BRANŻA	MAZ/SI/1438/06
	BRANŻA	MAZ/SI/1438/07
	BRANŻA	MAZ/SI/1438/08
	BRANŻA	MAZ/SI/1438/09
	BRANŻA	MAZ/SI/1438/10
	BRANŻA	MAZ/SI/1438/11
	BRANŻA	MAZ/SI/1438/12
	BRANŻA	MAZ/SI/1438/13
	BRANŻA	MAZ/SI/1438/14
	BRANŻA	MAZ/SI/1438/15
	BRANŻA	MAZ/SI/1438/16
	BRANŻA	MAZ/SI/1438/17
	BRANŻA	MAZ/SI/1438/18
	BRANŻA	MAZ/SI/1438/19
	BRANŻA	MAZ/SI/1438/20
	BRANŻA	MAZ/SI/1438/21
	BRANŻA	MAZ/SI/1438/22
	BRANŻA	MAZ/SI/1438/23
	BRANŻA	MAZ/SI/1438/24
	BRANŻA	MAZ/SI/1438/25
	BRANŻA	MAZ/SI/1438/26
	BRANŻA	MAZ/SI/1438/27
	BRANŻA	MAZ/SI/1438/28
	BRANŻA	MAZ/SI/1438/29
	BRANŻA	MAZ/SI/1438/30
	BRANŻA	MAZ/SI/1438/31
	BRANŻA	MAZ/SI/1438/32
	BRANŻA	MAZ/SI/1438/33
	BRANŻA	MAZ/SI/1438/34
	BRANŻA	MAZ/SI/1438/35
	BRANŻA	MAZ/SI/1438/36
	BRANŻA	MAZ/SI/1438/37
	BRANŻA	MAZ/SI/1438/38
	BRANŻA	MAZ/SI/1438/39
	BRANŻA	MAZ/SI/1438/40
	BRANŻA	MAZ/SI/1438/41
	BRANŻA	MAZ/SI/1438/42
	BRANŻA	MAZ/SI/1438/43
	BRANŻA	MAZ/SI/1438/44
	BRANŻA	MAZ/SI/1438/45
	BRANŻA	MAZ/SI/1438/46
	BRANŻA	MAZ/SI/1438/47
	BRANŻA	MAZ/SI/1438/48
	BRANŻA	MAZ/SI/1438/49
	BRANŻA	MAZ/SI/1438/50
	BRANŻA	MAZ/SI/1438/51
	BRANŻA	MAZ/SI/1438/52
	BRANŻA	MAZ/SI/1438/53
	BRANŻA	MAZ/SI/1438/54
	BRANŻA	MAZ/SI/1438/55
	BRANŻA	MAZ/SI/1438/56
	BRANŻA	MAZ/SI/1438/57
	BRANŻA	MAZ/SI/1438/58
	BRANŻA	MAZ/SI/1438/59
	BRANŻA	MAZ/SI/1438/60
	BRANŻA	MAZ/SI/1438/61
	BRANŻA	MAZ/SI/1438/62
	BRANŻA	MAZ/SI/1438/63
	BRANŻA	MAZ/SI/1438/64
	BRANŻA	MAZ/SI/1438/65
	BRANŻA	MAZ/SI/1438/66
	BRANŻA	MAZ/SI/1438/67
	BRANŻA	MAZ/SI/1438/68
	BRANŻA	MAZ/SI/1438/69
	BRANŻA	MAZ/SI/1438/70
	BRANŻA	MAZ/SI/1438/71
	BRANŻA	MAZ/SI/1438/72
	BRANŻA	MAZ/SI/1438/73
	BRANŻA	MAZ/SI/1438/74
	BRANŻA	MAZ/SI/1438/75
	BRANŻA	MAZ/SI/1438/76
	BRANŻA	MAZ/SI/1438/77
	BRANŻA	MAZ/SI/1438/78
	BRANŻA	MAZ/SI/1438/79
	BRANŻA	MAZ/SI/1438/80
	BRANŻA	MAZ/SI/1438/81
	BRANŻA	MAZ/SI/1438/82
	BRANŻA	MAZ/SI/1438/83
	BRANŻA	MAZ/SI/1438/84
	BRANŻA	MAZ/SI/1438/85
	BRANŻA	MAZ/SI/1438/86
	BRANŻA	MAZ/SI/1438/87
	BRANŻA	MAZ/SI/1438/88
	BRANŻA	MAZ/SI/1438/89
	BRANŻA	MAZ/SI/1438/90
	BRANŻA	MAZ/SI/1438/91
	BRANŻA	MAZ/SI/1438/92
	BRANŻA	MAZ/SI/1438/93
	BRANŻA	MAZ/SI/1438/94
	BRANŻA	MAZ/SI/1438/95
	BRANŻA	MAZ/SI/1438/96
	BRANŻA	MAZ/SI/1438/97
	BRANŻA	MAZ/SI/1438/98
	BRANŻA	MAZ/SI/1438/99
	BRANŻA	MAZ/SI/1438/100



MAPA DO CELÓW PROJEKTOWYCH
 Teren przeznaczony do zabudowy mieszkaniowej, pow. nowodworski
 14403 - gm. Leoncin, ul. Nadleżca 39, tel./fax (23) 672-46-59
 e.dziugajda@cichelnow.com

Skala 1:500 - Ofertowa mapa zasadnicza
 Nie bieżąca KW
 N: 14403, H: 86, K: 86
 POW. 6448,54,2014
 H: 86, K: 86
 GEODEZJA I KARTOGRAFIA
 Nie bieżąca KW
 N: 14403, H: 86, K: 86
 POW. 6448,54,2014
 H: 86, K: 86
 Typ planu, klasy i rodzaju uchwały wyznaczone kolorem zielonym na podstawie operatu
 klasifikacyjnej mapy ewidencyjnej

Z P. STAROSTY
 Powiatowy Urząd Geodezji i Kartografii
 ul. Nadleżca 39, 05-155 Leoncin
 tel./fax (23) 672-46-59
 e.dziugajda@cichelnow.com

P1-01/500
 2 pompy zatopialne (jedna pracująca,
 druga jako czynna rezerwa)
 q= 8,3 l/s
 H=13,50 m
 Ns= 2,4 kW

R1
 przebieg rurociągu pod rowem
 Dz 193,7x5,6 L=9,00m

R2
 przebieg rurociągu pod rowem
 Dz 193,7x5,6 L=8,00m

ŁĄCZY RYS NR 2

ŁĄCZY RYS NR 3

LĄCZY RYS NR 1

PROJEKT ZAGOSPODAROWANIA TERENU

0008 - MICHAŁÓW , 0007 LEONCIN , GM. LEONCIN
SKALA 1: 500

ADRES BUDOWY:

OBRĘB 0008 - MICHAŁÓW, 0007- LEONCIN
GM. LEONCIN, POW. NOWODWORSKI

INWESTYCJA:

BUDOWA KANALIZACJI SANITARNEJ
Z PRZEWODAMI TŁOCZNYMI I POMPOWNIAMI

INWESTOR:

GMINA LEONCIN
z siedzibą w LEONCINIE
05-155 LEONCIN , UL. PARTYZANTÓW 3

OZNACZENIA:

PVC-U 200/5,9

PROJEKTOWANA GRAWITACYJNA KANALIZACJA SANITARNA

PROJEKTOWANA CIŚNIENIOWA KANALIZACJA SANITARNA

Oznaczenie działek, na których zaprojektowano kanalizację sanitarną

Elektryczna linia kablowa zasilająca - sterująca

Skrzynka elektryczna złączowa licznikowa + skrzynka elektryczna technologiczna

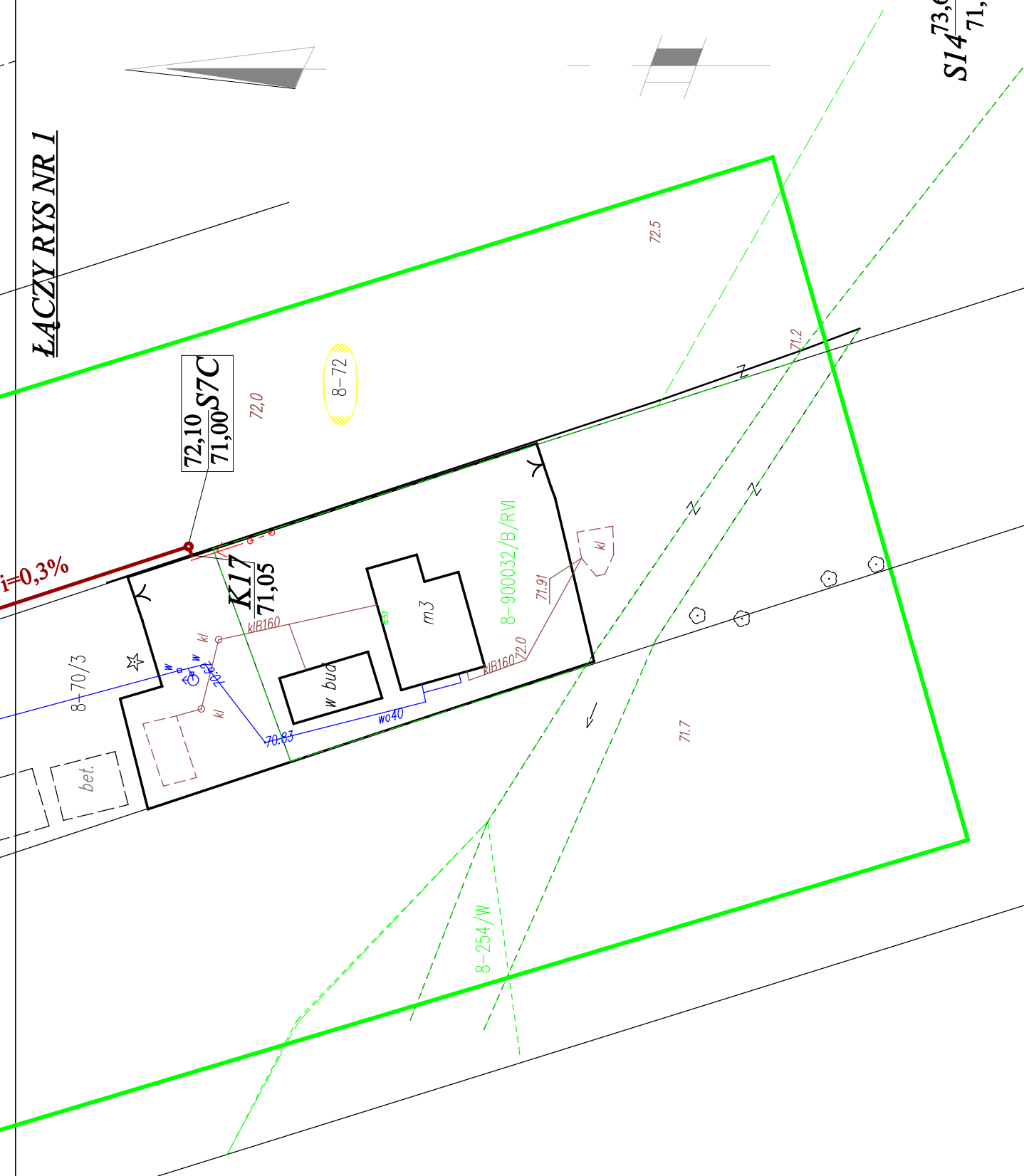
Projektowana studnia kanalizacji sanitarnej

Projektowana pompownia ścieków ("typ" w części opisowej opracowania)

Proj. zakończenie przykanałika korkiem - nr/ rzędna dna rury kanalizacyjnej PVC160/4,7

PRACOWNIA PROJEKTOWA "EKOPROJEKT"
06-400 Ciechanów, ul. Nadrzeczna 39, tel. fax (23) 672-40-59
ekoprojekt@ciechanow.com

STADIUM	
NAZWA OBIEKTU BUDOWL. ANEGO	BUDOWA KANALIZACJI SANITARNEJ Z PRZEWODAMI TŁOCZNYMI I POMPOWNIAMI
TYTUL RYSUNKU	PROJEKT ZAGOSPODAROWANIA TERENU
ADRES OBIEKTU BUDOWLANEGO	OBRĘB: 0008 - MICHAŁÓW , 0007- LEONCIN, GM. LEONCIN, POW. NOWODWORSKI
PROJEKTANT B. SANITARNA	IMIE I NAZWISKO INŻ. SATURNIN SZYDLIK
SPRAWDZAJĄCY B. SANITARNA	IMIE I NAZWISKO MGR INŻ. PIOTR GARLEJ
INWESTOR	IMIE I NAZWISKO GMINA LEONCIN Z SIEDZIBĄ 05-155 LEONCIN, UL. PARTYZANTÓW 3
	IZBA I NR UPRAWNIEN CIE - 10/81 MAZ/IS/1438/01
	PODPIS I DATA MAZ/0430/PWOS/12 MAZ/IS/0164/13



Podpisz się, że niniejszy dokument został opracowany w wyniku prac geodezyjnych i kartograficznych, których rezultaty zawiera operat techniczny wpisany do ewidencji materiałów państwowego zasobu geodezyjnego i kartograficznego

Organ prowadzący	STAROSTA NOWODWORSKI
państwowy zasób geodezyjny i kartograficzny	05-100 Nowy Dwór Mazowiecki ul. Ignacego Paderewskiego 1B
Identyfikator ewidencyjny materiału zasobu	P.14.14.2014.724
Data wpisania do ewidencji materiału zasobu	30 KWI. 2014
Imię, nazwisko i podpis osoby reprezentującej organ	

ZUP STAROSTY KIEROWNIK
Powiatowego Ośrodka Dokumentacji Geodezyjnej i Kartograficznej
inż. *Maria Kijanowska*

MAPA DO CELÓW PROJEKTOWYCH

Terenu położonego: woj. mazowieckie, pow. nowodworski 141403, 2-gm. Leoncin, obręb. 0008 Michałów

Skala 1: 500... cyfrowa mapa zasadnicza

Mapa oznaczona w zakresie kolorem zielonym została zaktualizowana pomiarem sytuacyjno-wysokościowym i inwentaryzacją urządzeń podziemnych w miesiącu kwiecień 2014

Na terenie przedstawionym na niniejszej mapie może występować dodatkowe uzbrojenie podziemne nie posiadające dokumentacji w instytucjach branżowych i nie dające się wykryć aparaturą.

Mapa niniejsza może służyć do opracowania projektu technicznego i uzgodnienia w Zespole Uzgodnień Dokumentacji Projektowej.

Geodeta operacyjny
Andrzej Pietrók
Lp. 19313

Podpisz się, że niniejszy dokument został opracowany w wyniku prac geodezyjnych i kartograficznych, których rezultaty zawiera operat techniczny wpisany do ewidencji materiałów państwowego zasobu geodezyjnego i kartograficznego

Typ gleby, klasę i rodzaj użytku wniesiono kolorem zielonym na podstawie operatu klasyfikacyjnego i mapy ewidencyjnej.

PROJEKT ZAGOSPODAROWANIA TERENU

0008 - MICHAŁÓW, 0007 LEONCIN, GM. LEONCIN
SKALA 1: 500

ADRES BUDOWY:

OBRĘB 0008 - MICHAŁÓW, 0007- LEONCIN
GM. LEONCIN, POW. NOWODWORSKI

INWESTYCJA:

BUDOWA KANALIZACJI SANITARNEJ
Z PRZEWODAMI TŁOCZNYMI I POMPOWNIAMI

INWESTOR:

GMINA LEONCIN
z siedzibą w LEONCINIE
05-155 LEONCIN, UL. PARTYZANTÓW 3

OZNACZENIA:

PVC-U 200/5,9

PROJEKTOWANA GRAWITACYJNA KANALIZACJA SANITARNA

PROJEKTOWANA CIŚNIENIOWA KANALIZACJA SANITARNA

Oznaczenie działek, na których zaprojektowano kanalizację sanitarną

Elektryczna linia kablowa zasilająca - sterująca

Skrzynka elektryczna złączowa licznikowa + skrzynka elektryczna technologiczna

Projektowana studnia kanalizacji sanitarnej

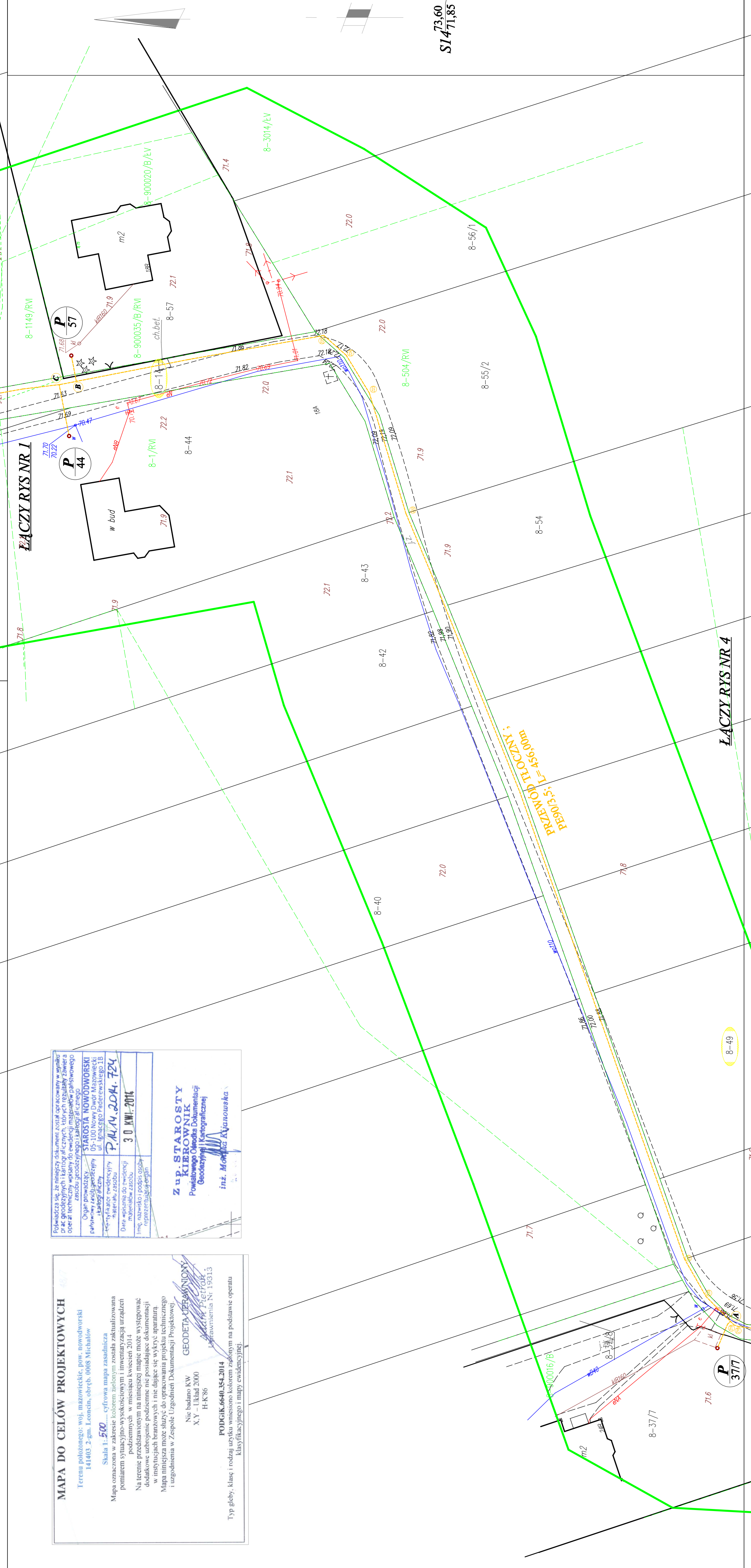
Projektowana pompownia ścieków ("typ" w części opisowej opracowania)

Proj. zakończenie przykanałika korkiem - nr/ rzędna dna rury kanalizacyjnej PVC160/4,7

SI 14-73,60
71,85

KI
71,85

PRACOWNIA PROJEKTOWA "EKOPROJEKT" 06-400 Ciechanów, ul. Nadrzeczna 39, tel. fax (23) 672-40-59 ekoprojekt@ciechanow.com		STADIUM
NAZWA OBIEKTU BUDOWY ANEGO	BUDOWA KANALIZACJI SANITARNEJ Z PRZEWODAMI TŁOCZNYMI I POMPOWNIAMI	P.B.
TYTUŁ RYSUNKU	PROJEKT ZAGOSPODAROWANIA TERENU	NR RYSUNKU
ADRES OBIEKTU BUDOWLANEGO	OBREB: 0008 - MICHAŁÓW, 0007- LEONCIN, GM. LEONCIN, POW. NOWODWORSKI	3
PROJEKTANT B. SANITARNA	IMIE I NAZWISKO	PODPIS I DATA
SERWISANT B. SANITARNA	INŻ. SATURNIN SZYDLIK	CIE - 1081 MAZ/SI/1438/01
INWESTOR	MGR INŻ. PIOTR GARLEI	MAZ/0430/PW/SI/12 MAZ/SI/0164/13
	GMINA LEONCIN Z SIEDZIBĄ 05-155 LEONCIN, UL. PARTYZANTÓW 3	



Podpisz się, że niniejszy dokument został opracowany w sposób prac geologicznych i kartograficznych, których rezultaty zawiera zawodu geologicznego i kartograficznego.	
Organ prowadzący	STAROSTA NOWODWORSKI
Adres	05-100 Nowy Dwór Mazowiecki ul. Ignacego Padewskiego 1B
Opis przedmiotu	P.14/14.204.724
Data wykonania	30 KWI. 2014
Imię i nazwisko i podpis osoby reprezentującej organ	<i>[Signature]</i>

Zup. STAROSTY
KIEROWNIK
Powiatowego Ośrodka Dokumentacji
Geologicznej i Kartograficznej
inż. *Martyna Kyanowska*

MAPA DO CELÓW PROJEKTOWYCH	
Terenu położonego: woj. mazowieckie, pow. nowodworski 141403, 2-gm. Leoncin, obręb. 0008 Michałów	
Skala 1:500 - cyfrowa mapa zasadnicza	
Mapa oznaczona w zakresie kolorem zielonym została zaktualizowana pomiarom sytuacyjno-wysokościowym i inwentaryzacji urządzeń podziemnych w miesiącu kwiecień 2014	
Na terenie przedstawionym na niniejszej mapie może występować dokładkowe urobki podziemne nie posiadające dokumentacji w istniejących brzożach i nie dające się wykryć aparaturą.	
Mapa niniejsza ma służyć do opracowania projektu technicznego i uzgodnienia w Zespole Uzgodnień Dokumentacji Projektowej.	
Nie badano KW	
X,Y - Układ 2000	
H-K 86	
PODZIAŁ: 6640.354.2014	
Leczenie: 19313	
Typ gleby, klasy i rodzaj użytku wniesiono kolorem zielonym na podstawie operatu klasyfikacyjnego i mapy ewidencyjnej.	

GEODETA ODBRANIONY
[Signature]
Leczenie: 19313

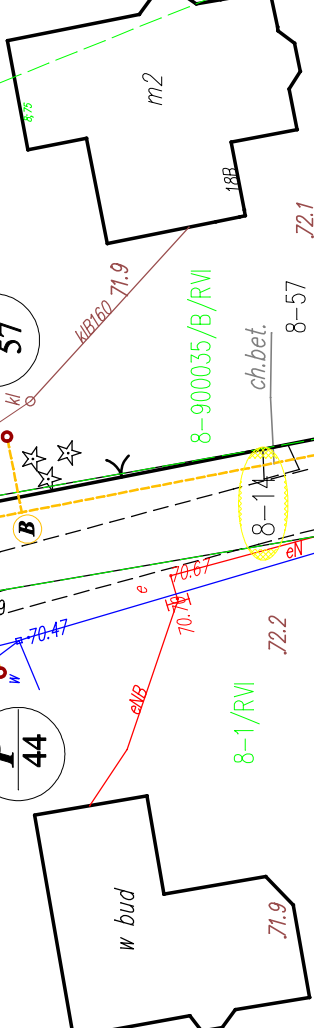
LĄCZY RYS NR 4

LĄCZY RYS NR 1

P 37/7

P 57

P 44



PRZEWÓD TŁOCZNY;
PE900; L=456,00m

ŁĄCZY RYS NR 3

ŁĄCZY RYS NR 8

PROJEKT ZAGOSPODAROWANIA TERENU

0008 - MICHAŁÓW , 0007 LEONCIN ,GM. LEONCIN
SKALA 1 : 500

ADRES BUDOWY:

OBRĘB 0008 - MICHAŁÓW, 0007- LEONCIN
GM. LEONCIN, POW. NOWODWORSKI

INWESTYCJA:

BUDOWA KANALIZACJI SANITARNEJ
Z PRZEWODAMI TŁOCZNYMI I POMPAMI

INWESTOR:

GMINA LEONCIN
z siedzibą w LEONCINIE
05-155 LEONCIN , UL. PARTYZANTÓW 3

OZNACZENIA:

- PVC-U 200/5,9** - PROJEKTOWANA GRAWITACYJNA KANALIZACJA SANITARNA
- PROJEKTOWANA CIŚNIENIOWA KANALIZACJA SANITARNA**
- Oznaczenie urządzeń, na których zaprojektowano kanalizację sanitarną
- Elektryczna linia kablowa zasilająca - sterująca z układem pomiarowym
- Skrzynka elektryczna zliczowo licznikowa + skrzynka elektryczna technologiczna
- Projektowana studnia kanalizacji sanitarnej
- Projektowana pompa ścieków ("typ" w części opisowej opracowania)

Proj. zakończenie przy kanalicie korkiem - nr rzędna dnia rury kanalizacyjnej PVC160/4.7
PRACOWNIA PROJEKTOWA "EKOPROJEKT"
06-400 Cichańsk, ul. Nadrečna 39, tel. fax: (23) 672-66-99
ekoprojekt@cichanow.com

NAZWA NOWY BUDOWY	STADIUM	P.B.
ADRES BUDOWY	BUDOWA KANALIZACJI SANITARNEJ Z PRZEWODAMI TŁOCZNYMI I POMPAMI	
RYSUJE	PROJEKT ZAGOSPODAROWANIA TERENU	NR KWADRANSU
PROJEKTANT B. SANTIARNA	OBRĘB: 0008 - MICHAŁÓW , 0007- LEONCIN, GM. LEONCIN, POW. NOWODWORSKI	PROFIL DATA
BRANŻOWY B. SANTIARNA	NUMER I NAZWISKO	IMI I NAZWISKO
INWESTOR	INŻ. SATORNIK SZTDLIK	CIE-1081
	MGR INŻ. PIOTR GARLEJ	MAZ/25/1438/01
	GMINA LEONCIN	MAZ/25/0164/15
	Z SIEDZIBĄ	
	05-155 LEONCIN, UL. PARTYZANTÓW 3	

MAPA DO CELÓW PROJEKTOWYCH
 Teren położonego: woj. mazowieckie, pow. nowodworski
 141403, 2 gm. Leoncin, obręb. 0008 Michałów

Skala 1: 500 - cyfrowa mapa zasadnicza
 pomiarom sytuacyjno-wysokościowym i inwentaryzacja urządzeń
 podziemnych w miejscu kwietca 2014
 Na terenie przedmiotowym na niniejszej mapie może występować
 w istniejących brzożach i nie dające się wykryć aparaturą
 Mapa niniejsza może służyć do opracowania projektu technicznego
 i ugodnienia w Zespole Ugodnień Dokumentacji Projektowej

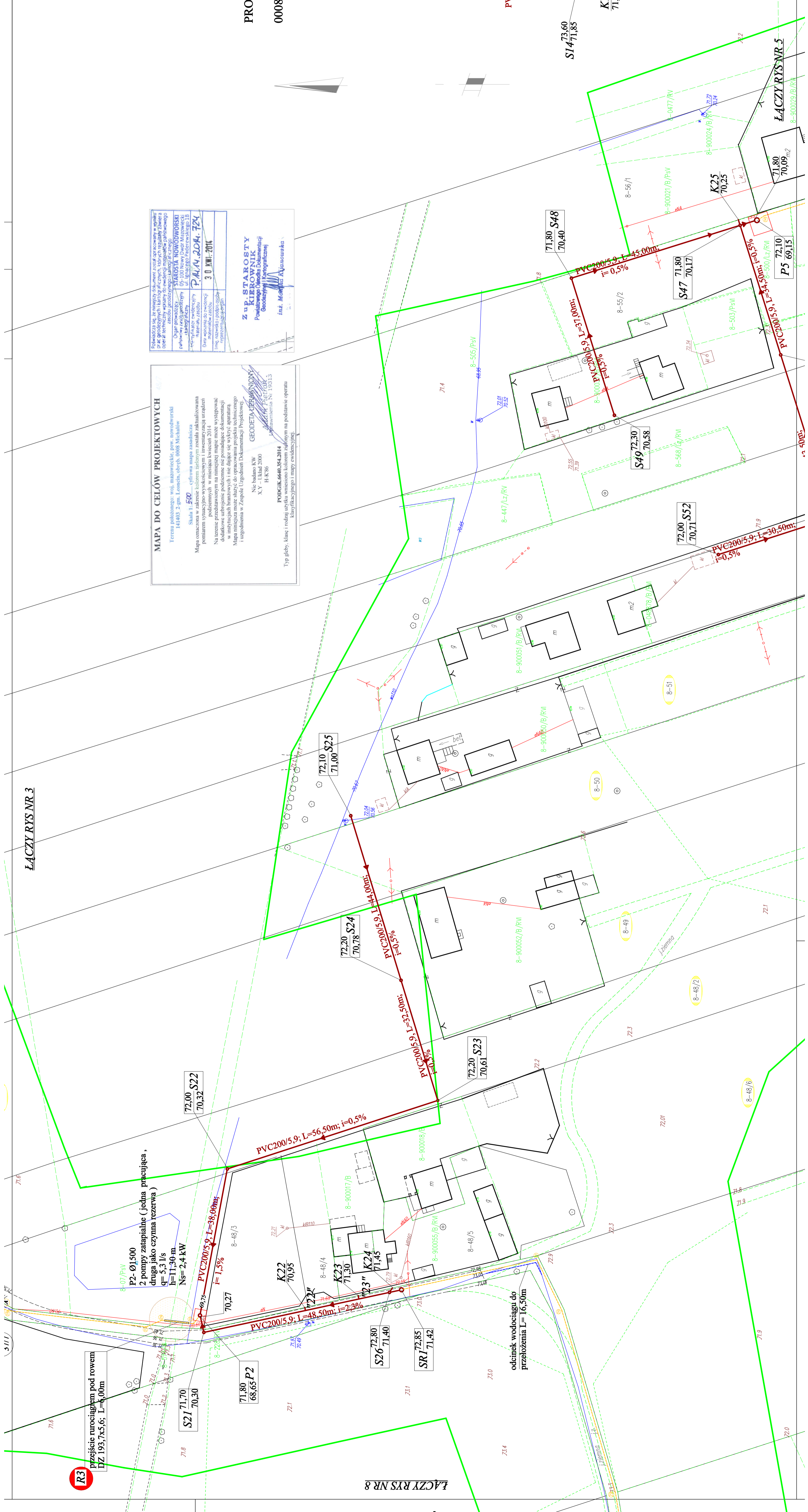
Typ gleby, klasa i rodzaj użytku terenowego na podstawie operatu
 klasyfikacyjnego i mapy ewidencyjnej

**Z P. STAROSTY
KIEROWNIK**
 Powiatowego Ośrodka Dokumentacji
 Geodezyjnej i Kartograficznej

Inż. Monika Ajanowska

PODZIAŁ: 6600.S4.2014
 X.Y. - Układ 2000
 H.K.86

Geodezja i Kartografia
 Nr. 1434, 2014, 724
 3 0 KW. 2014



PROJEKT ZAGOSPODAROWANIA TERENU

0008 - MICHAŁÓW, 0007 LEONCIN, GM. LEONCIN
SKALA 1: 500

ADRES BUDOWY:

OBREB 0008 - MICHAŁÓW, 0007- LEONCIN
GM. LEONCIN, POW. NOWODWORSKI

INWESTYCJA:

BUDOWA KANALIZACJI SANITARNEJ
Z PRZEWODAMI TŁOCZNYMI I POMPOWNIAMI

INWESTOR:

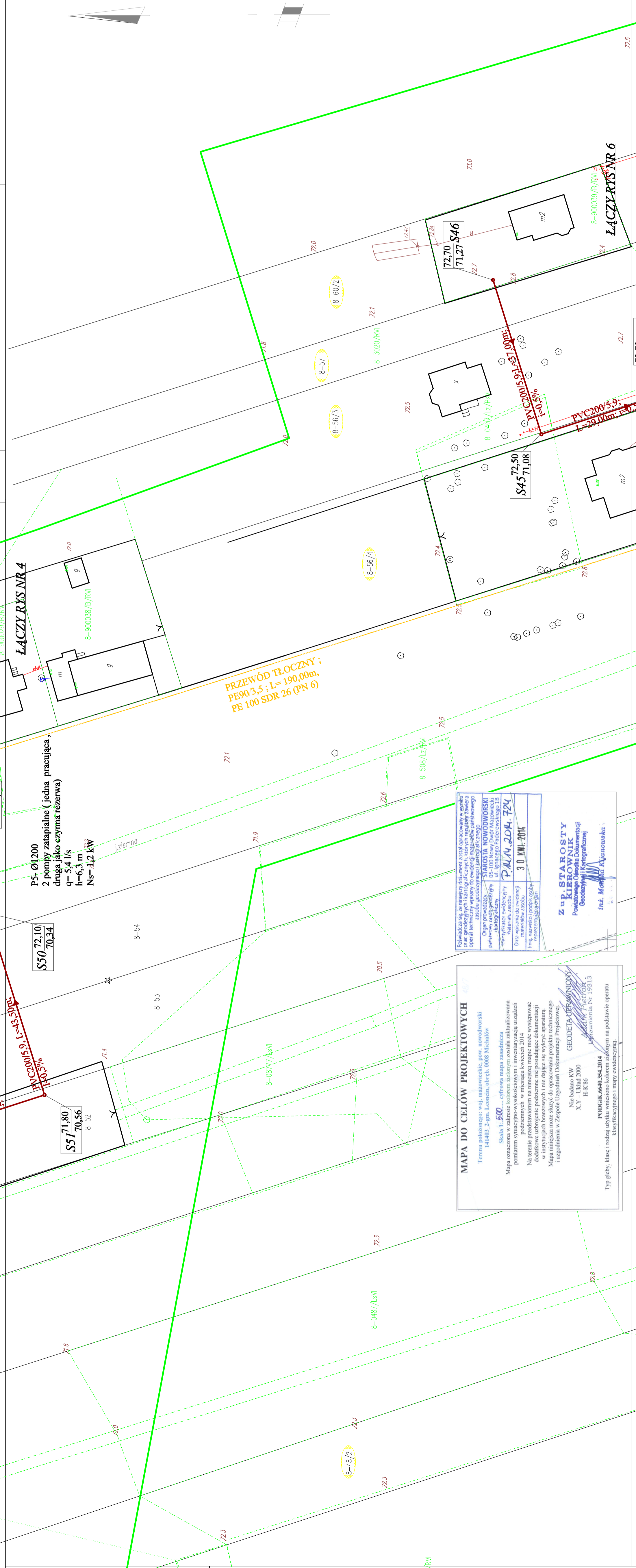
GMINA LEONCIN
z siedzibą w LEONCINIE
05-155 LEONCIN, UL. PARTYZANTÓW 3

OZNACZENIA:

- PVC-U 200/5,9** → PROJEKTOWANA GRAWITACYJNA KANALIZACJA SANITARNA
- 8-60/2 — PROJEKTOWANA CIŚNIENIOWA KANALIZACJA SANITARNA
- 8-33/2 ○ Oznaczenie działek, na których zaprojektowano kanalizację sanitarną
- Elektryczna linia kablowa zasilająca - sterująca
- Skrzynka elektryczna z łącznikiem + skrzynka elektryczna technologiczna
- Projektowana studnia kanalizacji sanitarnej
- Projektowana pompa ścieków ("typ" w części opisowej opracowania)

Proj. zakończenie przykanałki korkiem - nr/rzędna dna rury kanalizacyjnej PVC160/4,7
71,85
KI o PI
71,85

NAMWA OBIEKTU BUDOWL. ANBIO	STADIUM	P.B.
TYTUL RYSUNKU	BUDOWA KANALIZACJI SANITARNEJ Z PRZEWODAMI TŁOCZNYMI I POMPOWNIAMI	NR RYSUNKU
ADRES BUDOWLANEGO	PROJEKT ZAGOSPODAROWANIA TERENU	5
OBREB: 0008 - MICHAŁÓW, 0007- LEONCIN, GM. LEONCIN, POW. NOWODWORSKI	IMIE I NAZWISKO	PODPISEK I DATA
	INŻ. SATORNIN SZYDLIK	CIE - 10/81 MAZ/IS/143/01
	MGR INŻ. PIOTR GARLEJ	MAZ/0430/PWOS/12 MAZ/IS/0164/13
	GMINA LEONCIN	
INWESTOR	05-155 LEONCIN, UL. PARTYZANTÓW 3	



P5- Ø1200
2 pompy zatapialne (jedna pracująca ,
druga jako czynna rezerwa)
q= 5,4 l/s
h=6,3 m
Ns=1,2 kW

PRZEWÓD TŁOCZNY ;
PE90/3,5 ; L= 190,00m;
PE 100 SDR 26 (PN 6)

Podpisz się, że niniejszy dokument został opracowany w wyniku prac geodezyjnych i kartograficznych, których rezultaty zawierają operat techniczny wpisany do ewidencji map państwowego zasobu geodezyjnego i planów miejscowych.

Organ prowadzący: STAROSTA NOWODWORSKI, ul. Ignacego Prądzyńskiego 1B

Pełnomocnik ewidencyjny i kartograficzny: P.M./M. 2014. 724

Data wpisania do ewidencji map państwowych: 3 0 XWI. 2014

Imię, nazwisko i podpis osoby reprezentującej organ: inż. Monika Kujawska

Z up. STAROSTY Powiatowego Okrętu Dokumentacji Geodezyjnej i Kartograficznej

MAPA DO CELÓW PROJEKTOWYCH

Terenu położonego: woj. mazowieckie, pow. nowodworski 141403 2 gm. Leoncin, obręb. 0008 Michałów

Skala 1:500, cyfrowa mapa zasadnicza

Mapa oznaczona w zakresie kolorem zielonym została zaktualizowana pomiarem sytuacyjno-wysokościowym i inwentaryzacją urządzeń podziemnych w miesiącu kwiecień 2014

Na terenie przedstawionym na niniejszej mapie może występować dodatkowe urządzenia podziemne nie posiadające dokumentacji w instytucjach branżowych i nie dające się wykryć aparaturą. Mapa niniejsza może służyć do opracowania projektu technicznego i uzgodnienia w Zespole Uzgodnień Dokumentacji Projektowej.

Nie badano KW
X,Y - URząd 2000
H-K 96

GEODETA OPRACOWAŁ: inż. Piotr Garlej
Lp. 19313
Lp. 19313

PODZIAŁ: 6640.354.2014

Typ gleby, klasa i rodzaj użytku wniesiono kolorem zielonym na podstawie operatu klasyfikacyjnego i mapy ewidencyjnej.

PROJEKT ZAGOSPODAROWANIA TERENU

**0008 - MICHAŁÓW , 0007 LEONCIN , GM. LEONCIN
SKALA 1: 500**

ADRES BUDOWY:

**OBREB 0008 - MICHAŁÓW , 0007- LEONCIN
GM. LEONCIN, POW. NOWODWORSKI**

INWESTYCJA:

**BUDOWA KANALIZACJI SANITARNEJ
Z PRZEWODAMI TŁOCZNYMI I POMPOWNIAMI**

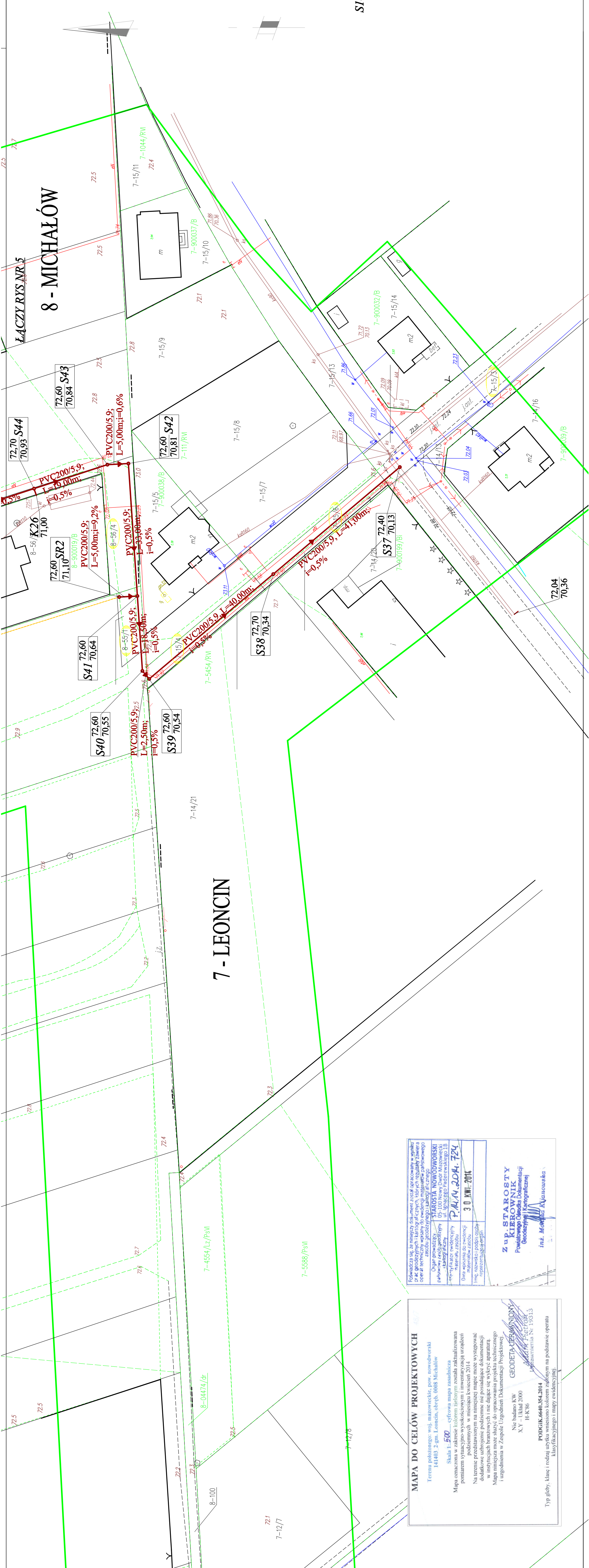
INWESTOR:

**GMINA LEONCIN
z siedzibą w LEONCINIE
05-155 LEONCIN , UL. PARTYZANTÓW 3**

OZNACZENIA:

- PVC-U 200/5,9** - PROJEKTOWANA GRAWITACYJNA KANALIZACJA SANITARNA
- 8-33/2** - PROJEKTOWANA CIŚNIENIOWA KANALIZACJA SANITARNA
- Oznaczenie działek, na których zaprojektowano kanalizację sanitarną
- Elektryczna linia kablowa zasilająca - sterująca
- Skrzynka elektryczna złączowa licznikowa + skrzynka elektryczna technologiczna
- Projektowana studnia kanalizacji sanitarnej
- Projektowana pompownia ścieków ("typ" w części opisowej opracowania)
- Proj. zakończenie przykanałika korkiem - nr/rzędna dna rury kanalizacyjnej PVC160/4,7

**SI 4 73,60
71,85**
**KI
71,85**



Podpisz się, że niniejszy dokument został opracowany w wyniku prac geodezyjnych i kartograficznych, których rezultaty zawiera operat techniczny wpisany do ewidencji map państwowych i operat techniczny wpisany do ewidencji map państwowych.

Organ prowadzący: **STAROSTA NOWODWORSKI**
pawłowy 4400 Jędrzejów 05-100 Nowy Dwór Mazowiecki 1B
skatki 2/2014

Imię i nazwisko: **P. PAŁYKA**
Data wystawienia: **30 KWI. 2014**

Imię i nazwisko: **ZUP. STAROSTY KIEROWNIK**
Podpisany: **Geodezyjny Kartograficzny**
Inż. **Maria Kłanowska**

MAPA DO CELÓW PROJEKTOWYCH

Terenu położonego: woj. mazowiecki, pow. nowodworski 141403-2 gm. Leoncin, obręb. 0008 Michałów

Skala 1:500 - cyfrowa mapa zasieklona

Mapa opracowana w zakresie konkretnego zadania z zakresu inżynierii pomiarowej i kartograficznej w miesiącu kwiecień 2014

Na terenie przedstawionym na niniejszej mapie może występować dodatkowe urządzenia podziemne nie posiadające dokumentacji w instytucjach branżowych i nie dające się wykryć aparaturą

Mapa niniejsza może służyć do opracowania projektu technicznego i uzgodnienia w Zespole Uzgodnień Dokumentacji Projektowej.

Nie badano KW
X.Y - Układ 2000
H-K 86

PODGIK.0600.354.2014
Lp. 19313

Typ gleby, klasy i rodzaj użytku wniesiono kolorem zielonym na podstawie operatu klasyfikacyjnego i mapy ewidencyjnej.

NAZWA OBIEKTU BUDOWL. ARGO	BUDOWA KANALIZACJI SANITARNEJ Z PRZEWODAMI TŁOCZNYMI I POMPOWNIAMI	STADIUM	P.B.
TYTUL RYSUNKU	PROJEKT ZAGOSPODAROWANIA TERENU	NR RYSUNKU	
ADRES TERENU BUDOWLANEGO	OBREB: 0008 - MICHAŁÓW , 0007- LEONCIN, GM. LEONCIN, POW. NOWODWORSKI	IMB I NAZWISKO	6
PROJEKTANT B. SANITARNIA		IMI I NAZWISKO	
SPRZĄDZAJĄCY B. SANITARNIA		IMI I NAZWISKO	
INWESTOR	GMINA LEONCIN Z SIEDZIBĄ 05-155 LEONCIN, UL. PARTYZANTÓW 3	IMI I NAZWISKO	

LĄCZY RYS NR 8

MAPA DO CEŁÓW PROJEKTOWYCH
 Teren położonego: woj. mazowieckie, pow. nowodworski
 141403, 2 gm. Leoncin, obręb. 0008 Michałów

Skala 1:500 - cyfrowa mapa zasadnicza
 Mapa opracowana w zakresie kolorem zielonym została zakwalifikowana
 pomiarem sytuacyjno-wysokociowym i inwentaryzacji urządzeń
 podziemnych w miesiącu kwietniu 2014 r.

Na terenie przedstawionym na niniejszej mapie nie występują
 w istniejących brzożwach i nie dające się wykryć aparatami
 Mapą niniejsza może służyć do opracowania projektu technicznego
 i uzgodnienia w Zespole Uzgodnień Dokumentacji Projektowej.

GEODETA OŚWIADCZONY
 Nie badano KW
 XY - Układ 2000
 HKS6
 PDDGIK.6640.344.2014
 Liczba ewidencyjna Nr. 19213

Typ gleby, klasę i rodzaj użytku wniesiono kolorem żółtym na podstawie operatu
 klasyfikacyjnego i mapy ewidencyjnej.

Podpisz się, że niniejszy dokument został opracowany w sposób
 profesjonalny i zgodnie z obowiązującymi przepisami prawa
 oraz że niniejszy dokument jest zgodny z obowiązującymi przepisami
 ustawy z dnia 27 lipca 2002 r. o geodezji i kartografii (Dz. U. z 2002 r.
 Nr 141, poz. 1313, z późn. zmianami)

Starosta Nowodworski
 05-100 Nowy Dwór Mazowiecki
 ul. Rynek 100
 P. ALIN, 2014, 724

3 0 KW: 2014

Zup. STAROSTY
 Powiatowego Ośrodka Dokumentacji i Kartograficznej
 inż. Monika Katarzowska

PROJEKT ZAGOSPODAROWANIA TERENU

0008 - MICHAŁÓW, 0007 LEONCIN, GM. LEONCIN
SKALA 1: 500

ADRES BUDOWY:

OBREB 0008 - MICHAŁÓW, 0007- LEONCIN
GM. LEONCIN, POW. NOWODWORSKI

INWESTYCJA:

BUDOWA KANALIZACJI SANITARNEJ
Z PRZEWODAMI TŁOZNYMI I POMPOWIAMI

INWESTOR:

GMINA LEONCIN
z siedzibą w LEONCINIE
05-155 LEONCIN, UL. PARTYZANTÓW 3

OZNACZENIA:

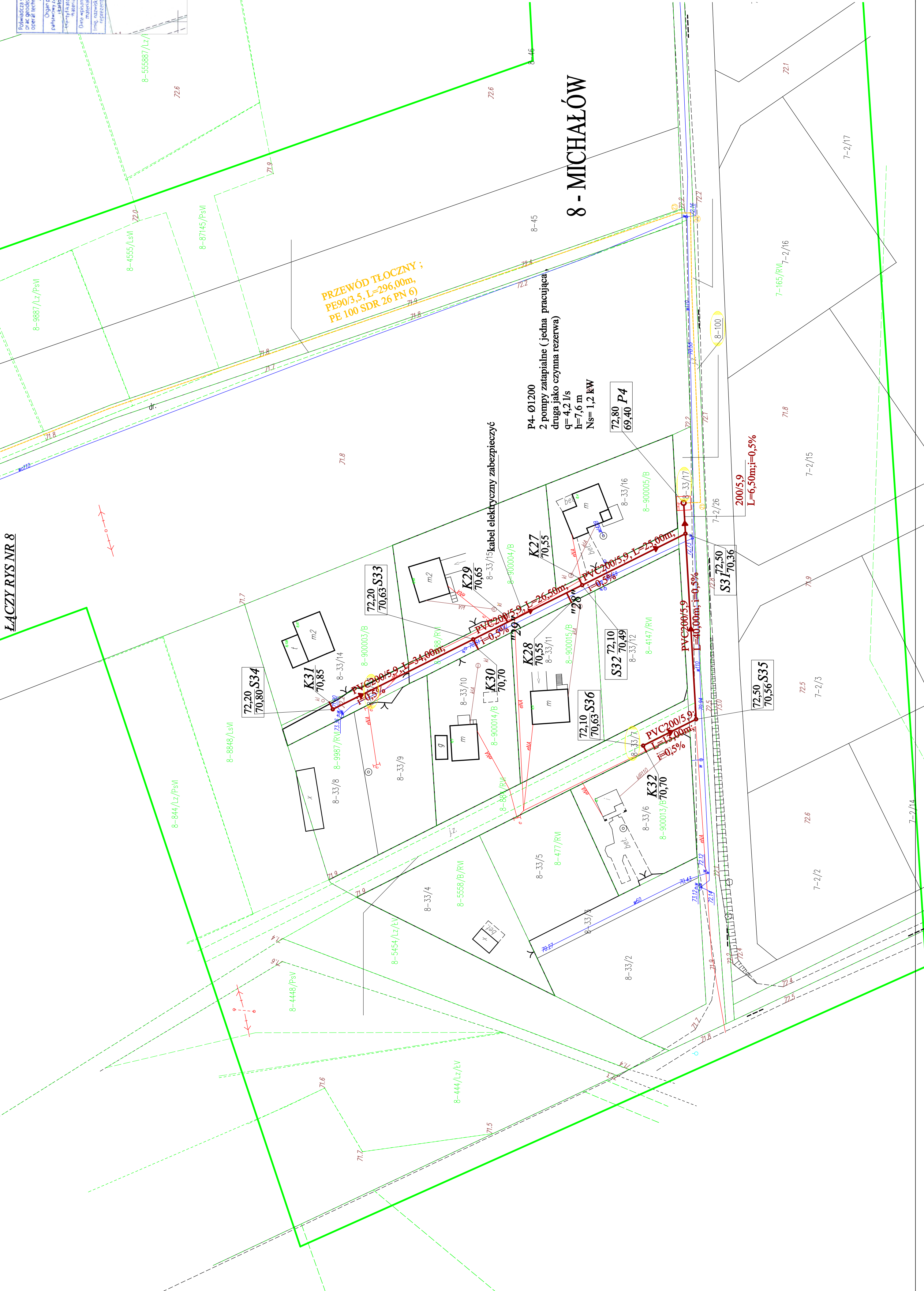
- PVC-U 200/5,9 - PROJEKTOWANA GRAWITACYJNA KANALIZACJA SANITARNA
- 8-33/2 - PROJEKTOWANA CIŚNIENIOWA KANALIZACJA SANITARNA

Oznaczenie działek, na których zaprojektowano kanalizację sanitarną
 Elektryczna linia kablowa zasilającego - sterująca
 Skrzynka elektryczna złączowa licznikowa + skrzynka elektryczna technologiczna
 Projektowana studnia kanalizacji sanitarnej
 Projektowana pompownia ścieków ("typ" w części opisowej opracowania)

Proj. zakończenie przykanałki korkiem - nr rzędna dna rury kanalizacyjnej PVC160/4,7

PRACOWNIA PROJEKTOWA "EKOPROJEKT"
06-400 Ciecuchów, ul. Nafarceja 39, tel. fax (23) 672-08-59
ekoprojekt@ciecuchow.com

NAZWA OBIEKTU INWESTOR	BUDOWA KANALIZACJI SANITARNEJ Z PRZEWODAMI TŁOZNYMI I POMPOWIAMI		STADIUM P.B. NR TERENU
	PROJEKT ZAGOSPODAROWANIA TERENU		
TYTUŁ RYSUNKU	PROJEKT ZAGOSPODAROWANIA TERENU		
ADRES PROJEKTANTA BUDOWLANEGO	OBREB: 0008 - MICHAŁÓW, 0007- LEONCIN, GM. LEONCIN, POW. NOWODWORSKI		
PROJEKTANT B. SANITARNA	IMI I NAWISKO	UZALNIENIE PRACOWNIK	PODSWIĘDZENIE
SPRAWDZAJĄCY B. SANITARNA	INŻ. SATORNIK SZYDLIK	CE-1081 MAZ/S1488/01	MAZ/S1488/01
INWESTOR	MGR INŻ. PIOTR GARLEJ	MAZ/S10164/13	
	GMINA LEONCIN Z SIEDZIBĄ		
	05-155 LEONCIN, UL. PARTYZANTÓW 3		



PROJEKT ZAGOSPODAROWANIA TERENU

0008 - MICHAŁÓW , 0007 LEONCIN ,GM. LEONCIN
SKALA 1: 500

ADRES BUDOWY:

OBREB 0008 - MICHAŁÓW, 0007- LEONCIN
GM. LEONCIN, POW. NOWODWORSKI

INWESTYCJA:

BUDOWA KANALIZACJI SANITARNEJ
Z PRZEWODAMI TŁOCZNYMI I POMPOWNIAMI

INWESTOR:

GMINA LEONCIN
z siedzibą w LEONCINIE
05-155 LEONCIN , UL. PARTYZANTÓW 3

OZNACZENIA:

PVC-U 200/5,9 PROJEKTOWANA GRAWITACYJNA KANALIZACJA SANITARNA

8-33/2 PROJEKTOWANA CIŚNIENIOWA KANALIZACJA SANITARNA

Oznaczenie działek, na których zaprojektowano kanalizację sanitarną

Elektryczna linia kablowa zasilająca - sterująca

Skrzynka elektryczna łącząca licznikowa + skrzynka elektryczna technologiczna

Projektowana studnia kanalizacji sanitarnej

Projektowana pompownia ścieków ("typ" w części opisowej opracowania)

Proje. zakończenie przykanałika końcem - nr rzędna dna rury kanalizacyjnej PVC-U 60/4,7

SI 4 73,60
71,85
KI 71,85
P1

NAZWA OBIEKTU BUDOWLANEGO	STADIUM		
Tytuł rysunku	P.B.		
NR RYSUNKU	8		
ADRES OBIEKTU BUDOWLANEGO	PROJEKT ZAGOSPODAROWANIA TERENU		
OBREB: 0008 - MICHAŁÓW , 0007- LEONCIN, GM. LEONCIN, POW. NOWODWORSKI	IZBA I NIE UPRAWNIEN		
PROJEKTANT B. SANITARNA	INŻ. SATURNIN SZYDLIK	CIE - 10/81	MAZIS/143/01
SPRAWDZAJĄCY B. SANITARNA	MGR INŻ. PIOTR GARLEJ	MAZ/0430/PWOS/12	MAZIS/0164/13
INWESTOR	GMINA LEONCIN Z SIEDZIBĄ 05-155 LEONCIN, UL. PARTYZANTÓW 3		

MAPA DO CEŁÓW PROJEKTOWYCH
Terenu położonego: woj. mazowiecki, pow. nowodworski
141403, 2-gm. Leoncin, obręb. 0008 Michałów

Skala 1: 500 – cyfrowa mapa zasadnicza
Mapa oznaczona w zakresie kolorem zielonym została zaktualizowana
pomiarom sytuacyjno-wysokościowym i inwentaryzacja urządzeń
podziemnych w miesiącu kwiecień 2014
Na terenie przedstawionym na niniejszej mapie może występować
dodatkowe urządzenia podziemne nie posiadające dokumentacji
w instytucjach branżowych i nie dające się wykryć aparaturą.
Mapa niniejsza może służyć do opracowania projektu technicznego
i uzgodnienia w Zespole Urzędniczej Dokumentacji Projektowej

Nie badano KW
X.Y – Układ 2000
H.K.86
PODGIK.6640.354.2014
Leczenie: 19.03.2014

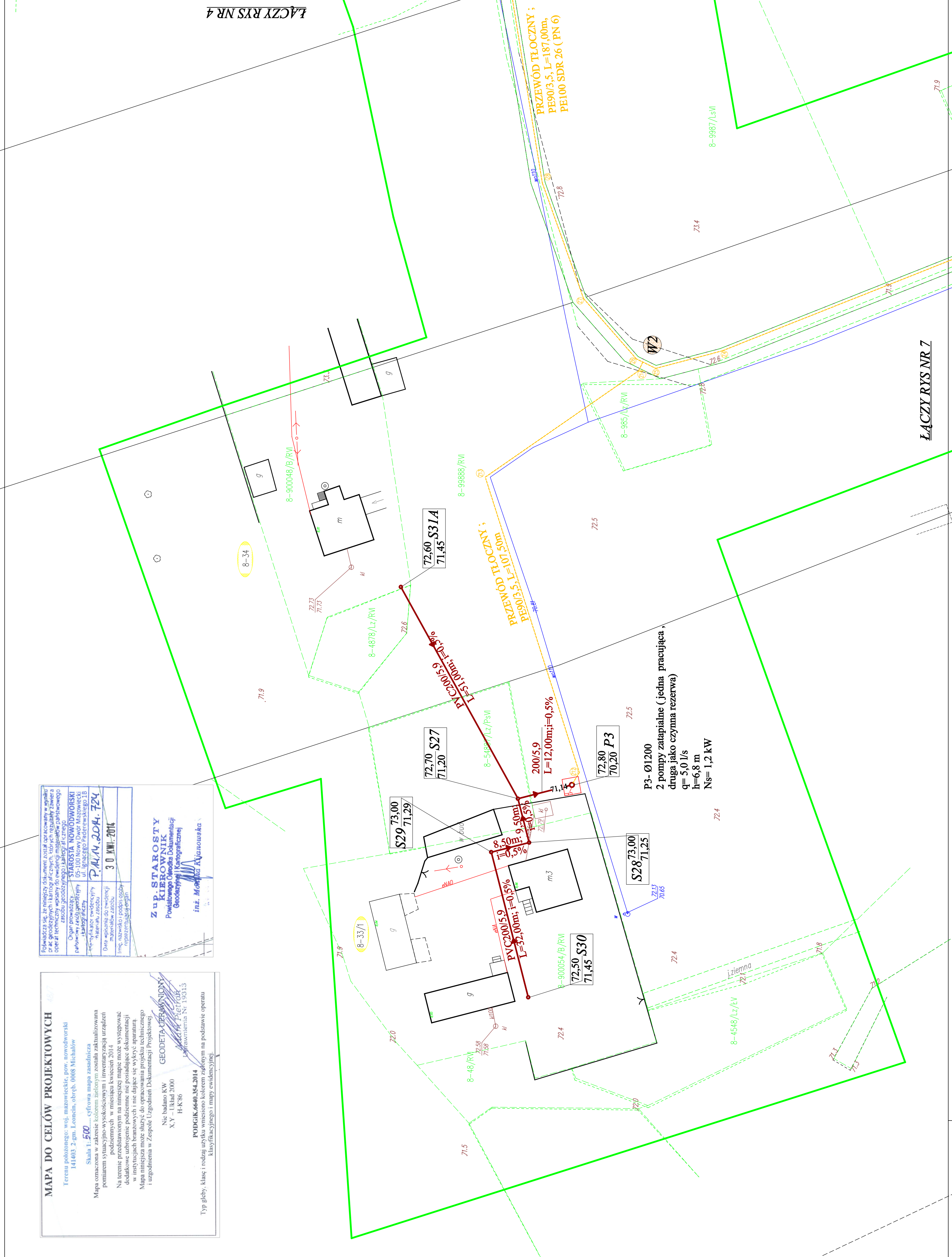
Typ gleby, klas i rodzaj użytku wniesiono kolorem zielonym na podstawie operatu
klasyfikacyjnego i mapy ewidencyjnej.

Podważa się, że niniejszy dokument został opracowany w oparciu
o ark. geodezyjnych kartograficznych, których regularny zawier a
opis i terenowy zapis, zgodnie z przepisami państwowego
zobowiązania do aktualizacji i aktualizacji

Ogół prowadzący: STAROSTA NOWODWORSKI
ul. Ignacego Paderewskiego 1B
05-100 Nowy Dwór Mazowiecki
tel. 26 741 10 00
fax 26 741 10 01
e-mail: starosta@nowodworsk.gov.pl

Pracownik wykonujący: P. M. 14. 204. 724
Data sporządzenia: 30 KWI. 2014
Imię, nazwisko i podpis osoby
reprezentującej organ

**Z up. STAROSTY
KIEROWNIK**
Powiatowego Ośrodka Dokumentacji
Geodezyjnej i Kartograficznej
inż. Mieczysław Kłusowski

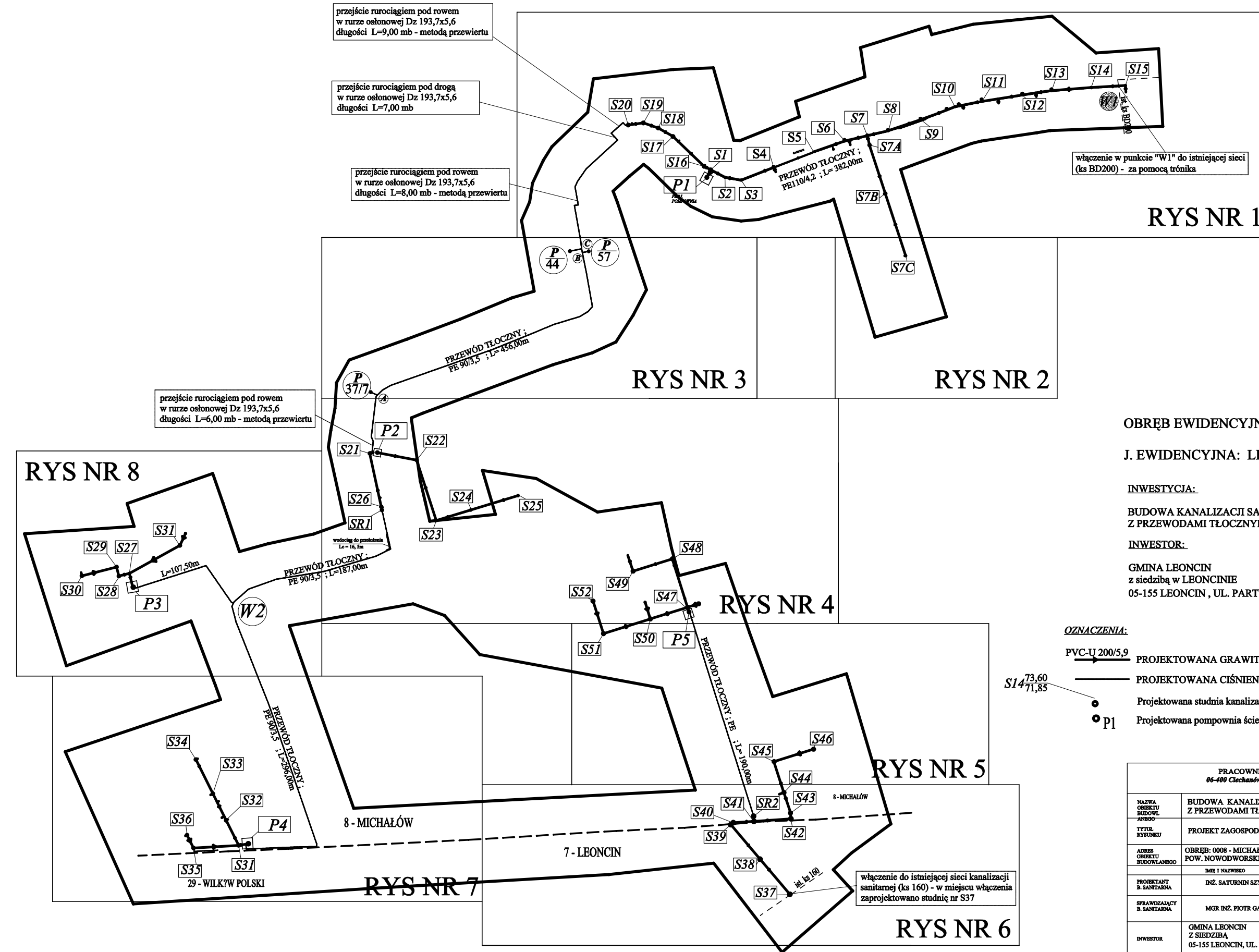


LĄCZY RYS NR 4

LĄCZY RYS NR 7

SCHEMAT ROZMIESZCZENIA ARKUSZY

SCHEMAT ROZMIESZCZENIA PROJEKTOWANYCH POMPOWNI,
PROJEKTOWANYCH STUDNI KANALIZACJI SANITARNEJ



RYS NR 1

RYS NR 3

RYS NR 2

RYS NR 8

RYS NR 4

RYS NR 5

RYS NR 7

RYS NR 6

OBRĘB EWIDENCYJNY: 0008 - MICHAŁÓW
0007 - LEONCIN
J. EWIDENCYJNA: LEONCIN

INWESTYCJA:
BUDOWA KANALIZACJI SANITARNEJ
Z PRZEWODAMI TŁOCZNYMI I POMPOWNIAMI
INWESTOR:
GMINA LEONCIN
z siedzibą w LEONCINIE
05-155 LEONCIN, UL. PARTYZANTÓW 3

- OZNACZENIA:**
- PVC-U 200/5.9 PROJEKTOWANA GRAWITACYJNA KANALIZACJA SANITARNA
 - PROJEKTOWANA CIŚNIENIOWA KANALIZACJA SANITARNA
 - Projektowana studnia kanalizacji sanitarnej
 - Projektowana pompa ścieków ("typ" w części opisowej opracowania)

PRACOWNIA PROJEKTOWA "EKOPROJEKT" 06-400 Clechanów, ul. Nadrzeczna 39, tel. fax (23) 672-40-59 ekoprojekt@clechanow.com			
NAZWA OBIEKTU BUDOWLANEGO	BUDOWA KANALIZACJI SANITARNEJ Z PRZEWODAMI TŁOCZNYMI I POMPOWNIAMI		
TYTUŁ KRYSIUKU	PROJEKT ZAGOSPODAROWANIA TERENU	NR KRYSIUKU	
ADRES OBIEKTU BUDOWLANEGO	OBRĘB: 0008 - MICHAŁÓW, 0007 - LEONCIN, GM. LEONCIN, POW. NOWODWORSKI		
			SP
PROJEKTANT B. SANITARNA	INŻ. SATURNINI SZYDLIK	CEI - 10/81 MAZ/IS/1438/01	
SPRAWDZAJĄCY B. SANITARNA	MGR INŻ. PIOTR GARLEJ	MAZ/0430/PWOS/12 MAZ/IS/0164/13	
INWESTOR	GMINA LEONCIN Z SIEDZIBĄ 05-155 LEONCIN, UL. PARTYZANTÓW 3		