

PROJEKT Zagospodarowania Terenu

Nazwa obiektu: SIEĆ WODOCIĄGOWA
SKALA 1:1000

OZNACZENIA:

- PVC 160/6,2
Z Ø150
- Projektowana sieć wodociągowa z rur PVC 160
- Projektowana zasawa na sieci
HT 080
Z Ø80
- Projektowany hydrant p.poz (nadziemny)

Numery działek przez które zaprojektowano sieć wodociągową

Projektowany korek do dalszej rozbudowy projektowanej sieci wodociągowej

Kolejca projektowanej sieci wodociągowej

Projektowane punkty węzłowe

Projektowany zbiornik szczytny Ø1200, h=2m

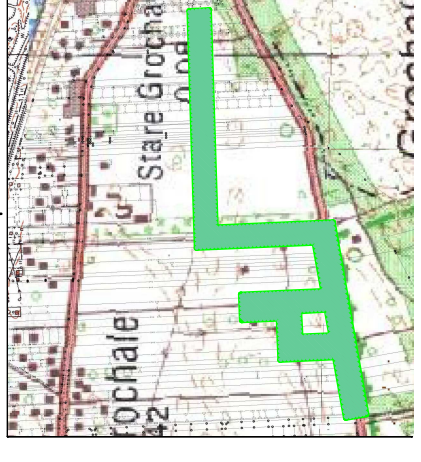

elektryczna linia kablowa - zasilająca

PROJEKTOWANA POMIOWNIA KONTENEROWA

DŁUGOŚĆ CAŁKOWITA


PVC 110/4,2 L= 750,00 m

PVC 160/6,2 L= 118,00 m



ORIENTACJA W SKAL 1:25000

TYTUŁ	PRACOWNIA PROJEKTOWA 'EKOPROJEKT'
OPRACOWANA	06-400 CIECHANÓW, UL. NADZRĘCZNA 39 tel/fax (23) 672-40-59
ADRES BUDOWLANEGO	BUDOWA SIECI WODOCIĄGOWEJ
RYSUNKU	0014 - NOWE GROCHALE, 0026 - STARE GROCHALE GM. LEONCIN, POW. NOWODWORSKI
PROJEKTOWAL	mgr inż. Saturnin Szydlik
SPRAWDZIL	mgr inż. Piotr Garlej
OPRACOWAL	tech. Halina Szydlik
BRANŻA	sanitarna
STADIUM	SKALA
P.B.	1: 1000
DATA	04. 2014 r.



MAPA DO CELÓW PROJEKTOWYCH	
Oznaczenie kancelaryjne zgłoszonej pracy	PODGIK.6640.375.2014
Miejscowość	Stare Grochale
Jednostka ewidencyjna	141403.2
Identyfikator nazwa	Leoncin
Identyfikator obręb	141403.2.0014
Identyfikator nazwa	Stare Grochale
Identyfikator skłania	
Mapa	1:1000
Arkusze nr	2
Nazwa układu współrzędnych	2000 strefa 7(21) Krosnostradt 86
Nazwa układu wysokości	
Oznaczenie granic obszaru, który był przedmiotem aktualizacji	
Słuzebności gruntowe mającej wpływ na zagospodarowanie gruntów zlokalizowanych w granicach projektowanej inwestycji	Na arkuszu, w zasięgu opracowania nie występują słuzebności gruntowe.
Data opracowania	27.03.2014 r.

ADAMIR
Przedsiębiorstwo Usług Geodezyjnych
ul. Piłsudskiego 7, tel/fax (0 23) 6729727
ul. Piłsudskiego 7, tel/fax (0 23) 6729727
NIP: 526-003-32-52
KRS: 141455-50
Kod pocztowy: 05-110
Kod pocztowy: 05-110
(poczta i wykonawca)

Z.P. STAROSTY KIEROWNIK
Powiatowego Ośrodka Dokumentacji Geodezyjnej i Kartograficznej
inż. Monika Kujawa-Kwasza

27.03.2014
2.2.KW.1.2014

STAROSTA NOWODWORSKI
05-100 Nowy Dwór Mazowiecki
ul. Ligińskiego 28
Kod pocztowy: 05-110
Kod pocztowy: 05-110
Kod pocztowy: 05-110
Kod pocztowy: 05-110
Kod pocztowy: 05-110

11 HP Ø80
Z080
L=11,0m
PVC 160/6,2

12 HP Ø80
Z080
L=11,0m
PVC 160/6,2

13 HP Ø80
Z080
L=11,0m
PVC 160/6,2

14 HP Ø80
Z080
L=11,0m
PVC 160/6,2

15 HP Ø80
Z080
L=11,0m
PVC 160/6,2

16 HP Ø80
Z080
L=11,0m
PVC 160/6,2