

**UCHWAŁA NR VII/57/19
RADY GMINY LEONCIN
z dnia 20 marca 2019r.**

w sprawie uchwalenia miejscowego planu zagospodarowania przestrzennego wsi Stare Gniewniewice gmina Leoncin.

Na podstawie art.18 ust.2 pkt.5, art.40 ust.1, art.41 i art.42 ustawy z dnia 8 marca 1990r. o samorządzie gminnym (tekst jednolity: Dz.U.2018.994 z późn. zm.) oraz art.20 ust.1, art.29 ustawy z dnia 27 marca 2003r. o planowaniu i zagospodarowaniu przestrzennym (tekst jednolity: Dz.U.2018.1945 z późn. zm.) wykonując ustalenia uchwały nr LXIX/346/14 z dnia 30 września 2014r. Rady Gminy Leoncin w sprawie przystąpienia do sporządzenia miejscowego planu zagospodarowania przestrzennego wsi Stare Gniewniewice gmina Leoncin, Rada Gminy Leoncin uchwala co następuje:

§1. Uchwala się miejscowy plan zagospodarowania przestrzennego wsi Stare Gniewniewice gmina Leoncin, zwany dalej „Planem”, stwierdzając, że nie narusza on ustaleń Studium Uwarunkowań i Kierunków Zagospodarowania Przestrzennego Gminy Leoncin, uchwalonego Uchwałą Rady Gminy Leoncin nr XLVIII/232/13 z dnia 17 kwietnia 2013.

Rozdział I

Zakres obowiązywania Planu – przepisy ogólne

- §2.** 1. Celem Planu jest ustalenie przeznaczenia terenów, zasad i sposobów ich zagospodarowania i zabudowy w związku ze zwiększającym się zainwestowaniem obszaru.
2. Granice obszaru objętego Planem oznaczone są odpowiednim symbolem na rysunku Planu w skali 1:2000 i obejmują w całości obręb wsi Stare Gniewniewice.
3. Załącznikami do niniejszej uchwały i jej integralnymi częściami są:
- 1) rysunek Planu (w skali 1:2000) stanowiący załącznik nr 1,
 - 2) rozstrzygnięcie o sposobie rozpatrzenia uwag do projektu Planu, stanowiące załącznik nr 2,
 - 3) rozstrzygnięcie o sposobie realizacji zapisanych w Planie inwestycji z zakresu infrastruktury technicznej, które należy do zadań własnych Gminy oraz zasadach ich finansowania, stanowiące załącznik nr 3.
4. Plan ustala:
- 1) przeznaczenie terenów oraz linie rozgraniczające tereny o różnym przeznaczeniu lub różnych zasadach zagospodarowania;
 - 2) zasady ochrony i kształtowania ładu przestrzennego;
 - 3) zasady ochrony środowiska, przyrody i krajobrazu;
 - 4) zasady kształtowania krajobrazu;
 - 5) zasady ochrony dziedzictwa kulturowego i zabytków, w tym krajobrazów kulturowych, oraz dóbr kultury współczesnej;
 - 6) wymagania wynikające z potrzeb kształtowania przestrzeni publicznych;
 - 7) zasady kształtowania zabudowy oraz wskaźniki zagospodarowania terenu, maksymalną i minimalną intensywność zabudowy jako wskaźnik powierzchni całkowitej zabudowy w odniesieniu do powierzchni działki budowlanej, minimalny udział procentowy powierzchni biologicznie czynnej w odniesieniu do powierzchni działki budowlanej, maksymalną wysokość zabudowy,

- minimalną liczbę miejsc do parkowania w tym miejsca przeznaczone na parkowanie pojazdów zaopatrzonych w kartę parkingową i sposób ich realizacji oraz linie zabudowy i gabaryty obiektów;
- 8) granice i sposoby zagospodarowania terenów lub obiektów podlegających ochronie, na podstawie odrębnych przepisów, terenów górniczych, a także obszarów szczególnego zagrożenia powodzią, obszarów osuwania się mas ziemnych, krajobrazów priorytetowych określonych w audycie krajobrazowym oraz w planach zagospodarowania przestrzennego województwa;
 - 9) szczegółowe zasady i warunki scalania i podziału nieruchomości objętych Planem;
 - 10) szczególne warunki zagospodarowania terenów oraz ograniczenia w ich użytkowaniu, w tym zakaz zabudowy;
 - 11) zasady modernizacji, rozbudowy i budowy systemów komunikacji i infrastruktury technicznej;
 - 12) sposób i termin tymczasowego zagospodarowania, urządzania i użytkowania terenów;
 - 13) stawki procentowe, na podstawie których ustala się opłatę związaną ze wzrostem wartości nieruchomości w związku z uchwaleniem Planu.
 - 14) minimalną powierzchnię nowo wydzielonych działek budowlanych,
 - 15) granice terenów rozmieszczenia inwestycji celu publicznego o znaczeniu lokalnym i ponadlokalnym.
5. Zakres rysunku Planu obejmuje następujące elementy ustaleń Planu:
 - 1) granice obszaru objętego Planem,
 - 2) linie rozgraniczające tereny o różnym przeznaczeniu lub różnych zasadach zagospodarowania,
 - 3) nieprzekraczalne linie zabudowy,
 - 4) obiekty ujęte w ewidencji zabytków,
 - 5) symbole cyfrowe, literowe funkcji (przeznaczenia) terenów.
 6. Zakres rysunku Planu obejmuje następujące elementy informacyjne nie będące ustaleniami Planu:
 - 1) granicę otuliny Kampinoskiego Parku Narodowego,
 - 2) granice obszarów Natura 2000,
 - 3) granicę Obszaru Ochrony Ekologicznej Warszawskiego Obszaru Chronionego Krajobrazu,
 - 4) granicę strefy ochronnej wału przeciwpowodziowego 50m,
 - 5) obszary narażone na niebezpieczeństwo powodzi oraz obszary szczególnego zagrożenia powodzią,
 - 6) nieprzekraczalne linie zabudowy wynikające z przepisów odrębnych – warunków technicznych, jakim powinny odpowiadać budynki i ich usytuowanie.
- §3.** 1. Ilekroć w niniejszej uchwale jest mowa o:
- 1) **uchwale** – należy przez to rozumieć niniejszą uchwałę Rady Gminy Leoncin,
 - 2) **rysunku Planu** – należy przez to rozumieć załącznik nr 1 do niniejszej uchwały,
 - 3) **przepisach odrębnych lub szczególnych** - należy przez to rozumieć przepisy ustawy wraz z aktami wykonawczymi oraz wynikające z tych przepisów ograniczenia w dysponowaniu i zagospodarowaniu terenu,
 - 4) **terenie** - należy przez to rozumieć część obszaru objętego Planem, o określonym przeznaczeniu, oznaczonym symbolem cyfrowym i literowym, wydzielonego liniami rozgraniczającymi,

- 5) **przeznaczeniu podstawowym** - należy przez to rozumieć określony w Planie rodzaj przeznaczenia, które powinno przeważać na danym terenie,
 - 6) **przeznaczeniu dopuszczalnym** - należy przez to rozumieć inne przeznaczenie, które uzupełnia lub wzbogaca przeznaczenie podstawowe lub towarzyszy mu oraz nie jest kolizyjne z przeznaczeniem podstawowym w sposób uniemożliwiający realizację przeznaczenia podstawowego,
 - 7) **liniach rozgraniczających** - należy przez to rozumieć linie oddzielające tereny o różnym przeznaczeniu (funkcji) lub różnych zasadach zagospodarowania,
 - 8) **nieprzekraczalnych liniach zabudowy** - należy przez to rozumieć wyznaczone na rysunku Planu linie, ograniczające teren wyłącznie na którym możliwe jest wznoszenie nadziemnych części budynków, przy czym dopuszczalne jest wysunięcie poza nieprzekraczalną linię zabudowy, na odległość nie większą niż 2m, elementów wejść do budynków takich jak: schody, podesty, daszki, okapy, otwarte ganki, niezabudowane balkony, pochylnie, rampy oraz elementów termomodernizacji,
 - 9) **gabarytach** - należy przez to rozumieć parametry określające rozmiary obiektu budowlanego,
 - 10) **wskaźniku powierzchni biologicznie czynnej** – należy przez to rozumieć wartość wyrażoną w procentach stosunku powierzchni terenu biologicznie czynnego działki budowlanej do całkowitej powierzchni tej działki,
 - 11) **usługach podstawowych bytowych nieuciążliwych** – należy przez to rozumieć usługi zaspokajające codzienne potrzeby mieszkańców lub stanowiące warsztat pracy mieszkańców obszaru takie jak handel, gastronomia, zdrowie, opieka społeczna, oświata, kultura i turystyka, pensjonaty, rzemiosło, działalność artystyczna, biurowa, naukowa i doradcza o uciążliwości nie wykraczającej poza teren własny oraz będące zgodne z obowiązującymi przepisami odrębnymi i szczególnymi,
 - 12) **zabudowie letniskowej** – należy przez to rozumieć równoważnie z pojęciem „zabudowy rekreacji indywidualnej” zgodnie z przepisami odrębnymi.
2. Pozostałe pojęcia użyte w Planie należy rozumieć w znaczeniu określonym przez stosowne przepisy odrębne.

Rozdział II

Ustalenia ogólne dla całego obszaru Planu

§4. Na obszarze Planu, dynamicznie rozwijającej się części Gminy Leoncin, Plan ustala lokalizację funkcji mieszkaniowych. Są to tereny oznaczone na rysunku Planu symbolami:

- 1) MN_{UTL} – tereny zabudowy mieszkaniowej jednorodzinnej oraz zabudowy letniskowej,
- 2) RM – tereny zabudowy zagrodowej,
- 3) RM_{WP} – tereny zabudowy zagrodowej położone w granicach strefy ochronnej wału przeciwpowodziowego.

§5. Plan ustala ponadto przeznaczenie terenów:

- 1) R – tereny rolnicze,
- 2) R_{WP} – tereny rolnicze położone w granicach strefy ochronnej wału przeciwpowodziowego,
- 3) Rz – tereny rolnicze łąk, zieleni naturalnej, zadrzewień, zieleni śródpolnej i nadrzecznej,

- 4) ZN_{ZZ} – tereny zieleni, objęte formami ochrony przyrody, na obszarach szczególnego zagrożenia powodzią,
- 5) ZC – tereny zieleni cmentarnej,
- 6) ZL – tereny leśne i o charakterze leśnym,
- 7) ZL_{WP} – tereny leśne i o charakterze leśnym w granicach strefy ochronnej wału przeciwpowodziowego,
- 8) WS – tereny wód powierzchniowych śródlądowych,
- 9) WS_{WP} – tereny wód powierzchniowych śródlądowych w granicach strefy ochronnej wału przeciwpowodziowego,
- 10) WP – teren urządzeń melioracji wodnych podstawowych – wał przeciwpowodziowy,
- 11) KDG, KDZ, KDD – tereny dróg publicznych.

§6. 1. Plan ustala zakaz zabudowy budynkami na terenach oznaczonych na rysunku Planu symbolami R_{WP}, Rz, ZN_{ZZ}, ZC, ZL, ZL_{WP}, WS, WS_{WP}, WP, KDD o ile ustalenia szczegółowe dla terenu nie stanowią inaczej:

2. Plan ustala zakaz realizacji na obszarze Planu zabudowy mieszkaniowej wielorodzinnej, przedsięwzięć, które mogą zawsze znacząco oddziaływać na środowisko w rozumieniu przepisów odrębnych oraz lokalizować zakładów stwarzających zagrożenie dla życia lub zdrowia ludzi, a w szczególności zagrożenie wystąpienia poważnych awarii.

§7. W zakresie ochrony i kształtowania ładu przestrzennego Plan ustala:

- 1) Ochronę obszarów wartościowych przyrodniczo, krajobrazowo oraz przestrzennie w szczególności terenów doliny Wisły oraz otuliny Kampinoskiego Parku Narodowego.
- 2) Wprowadzenie w obszarze Planu zróżnicowanego pod względem charakteru programowego oraz stopnia intensywności zagospodarowania terenów, z przyjętą zasadą, że tereny bardziej intensywnie zagospodarowane mieszkaniowo oraz lokalizacja funkcji usługowych są w obszarze Planu w oddaleniu od doliny Wisły oraz terenów Kampinoskiego Parku Narodowego.
- 3) Ochronę wszelkich przyrodniczo i krajobrazowo istotnych elementów zagospodarowania obszaru, naturalnych dolin cieków wodnych oraz terenów podmokłych oraz zespołów zadrzewień w tym zadrzewień śródpolnych z nakazem ochrony oraz z uwzględnieniem ograniczeń w zagospodarowaniu wynikających z ich występowania.
- 4) W zakresie kolorystyki zabudowy Plan ustala, że winna ona być stonowana w charakterze barw ciepłych, nawiązujących do tradycyjnych materiałów budowlanych oraz niewyróżniająca zabudowy z otaczającego krajobrazu.
- 5) Charakter zabudowy na całym obszarze Planu na terenach przeznaczonych pod zainwestowanie, powinien być wtopiony w zieleni towarzyszącą kształtowaną z udziałem zieleni wysokiej.
- 6) W zakresie realizacji ogrodzeń Plan ustala:
 - a) Zakaz realizacji ogrodzeń obniżających walory krajobrazowo-przestrzenne rejonu, wygradzających całkowicie widokowo nieruchomości z krajobrazu, w szczególności zakazuje się stosowania pełnych ogrodzeń z przęsłami wykonanymi z betonowych lub stalowych elementów oraz innych ogrodzeń o niskich walorach estetycznych.
 - b) Nakazuje się stosowanie ogrodzeń w kolorystyce nieagresywnej, niewyróżniającej ich z krajobrazu.

- c) Dopuszcza się stosowanie zieleni jako wygradzenie przestrzenne nieruchomości.
 - d) Maksymalna wysokość ogrodzenia nie może przekroczyć 1,8m. Wysokość ogrodzeń sąsiednich działek winna być wzajemnie skoordynowana.
 - e) Na terenach nieinwestycyjnych nakazuje się stosowanie wyłącznie ogrodzeń ażurowych bez cokołu.
 - f) Minimalna odległość ogrodzeń od górnej krawędzi skarpy cieków wodnych – 3,0m.
- 7) Plan ustala nieprzekraczalne linie zabudowy dla nowej zabudowy zgodnie z rysunkiem Planu.
 - 8) Plan ustala nieprzekraczalne linie zabudowy dla nowej zabudowy (o ile ustalenia Planu nie stanowią inaczej i nie zostały określone na rysunku Planu) w postaci minimalnej odległości zabudowy 5,0m od linii rozgraniczającej drogi publicznej klasy D ustalonej Planem.
 - 9) Dla budynków istniejących zlokalizowanych całkowicie lub częściowo w pasie pomiędzy linią nieprzekraczalną zabudowy a linią rozgraniczającą drogi Plan dopuszcza ich zachowanie. Plan dopuszcza ich przebudowę i nadbudowę. Rozbudowa jest dopuszczalna w sposób nieprzekraczający linii zabudowy.
 - 10) Na obszarze Planu obowiązują odległości oraz nieprzekraczalne linie zabudowy wynikające z przepisów odrębnych i szczególnych.
 - 11) Na obszarze Planu dopuszcza się sytuowanie budynków w odległości 1,5m od granicy działki lub bezpośrednio przy tej granicy zwróconych ścianą bez okien i drzwi w stronę tej granicy z uwzględnieniem ustaleń Planu oraz przepisów odrębnych i szczególnych oraz wynikających z nich wymagań.
 - 12) Plan dopuszcza w pasie zawartym między nieprzekraczalną linią zabudowy a linią rozgraniczającą przyległej drogi realizowanie obiektów infrastruktury technicznej (stacji trafo, wiat śmietnikowych, przyłączy, zbiorników ścieków i wód opadowych i roztopowych) oraz obiektów dozoru-portierni, pod warunkiem, że zachowane zostaną odległości od tych obiektów budowlanych wynikające z przepisów odrębnych i szczególnych.
 - 13) Możliwość zagospodarowania działek istniejących w dniu wejścia w życie ustaleń Planu oraz działek powstałych w wyniku wydzielenia dróg wyznaczonych na rysunku Planu pod warunkiem spełnienia wymogów przepisów odrębnych i ustaleń Planu.
 - 14) Możliwość wydzielania działek budowlanych o powierzchni mniejszej niż ustalona wyłącznie pod obiekty infrastruktury technicznej lub pod drogi wewnętrzne.

§8. W zakresie sposobu i terminy tymczasowego zagospodarowania, urządzenia i użytkowania terenu Plan ustala:

- 1) Tereny na obszarze Planu, do czasu realizacji przewidywanego w Planie przeznaczenia terenu mogą być zagospodarowane, urządzone i użytkowane jak w dotychczasowy sposób pod warunkiem dostosowania sposobu zagospodarowania, urządzenia i użytkowania do obowiązujących na terenie norm oraz przepisów odrębnych i szczególnych w szczególności w zakresie nie kolidowania z przeznaczeniem terenu ustalonym w Planie.

§9. W zakresie ochrony i kształtowania przestrzeni publicznych Plan ustala, że wszelkie obiekty małej architektury, nośników reklamowych, tymczasowych obiektów usługowo-handlowych, urządzeń technicznych i zieleni realizowane w tych

przestrzeniach winny być lokalizowane z zachowaniem obowiązujących trybów prawnych, przepisów odrębnych i szczególnych, w sposób niezakłcający funkcjonowania oraz nieobniżający estetyki przestrzeni publicznej.

§10. W zakresie obiektów lub terenów podlegających ochronie, ustalonych na podstawie odrębnych przepisów Plan ustala:

- 1) Obszar Planu położony jest w zasięgu obszaru narażonego na niebezpieczeństwo powodzi rzeki Wisły; szczególnego zagrożenia powodzią na północ od wału przeciwpowodziowego oraz obszaru narażonego na niebezpieczeństwo powodzi w pozostałej części Planu. Obszar szczególnego zagrożenia powodzią obejmuje zasięg wody powodziowej o prawdopodobieństwie wystąpienia powodzi $Q=10\%$ - woda 10-letnia, $Q=1\%$ - woda 100-letnia. Obszar narażony na niebezpieczeństwo powodzi na skutek przerwania lub uszkodzenia wału przeciwpowodziowego obejmuje pozostałą część Planu. Część obszaru Planu znajduje się w zasięgu wody powodziowej o prawdopodobieństwie wystąpienia powodzi $Q=0,2\%$ - woda 500-letnia. Zasięg ten nie wykracza poza wał przeciwpowodziowy.
 - a) Na obszarach tych obowiązują zasady zagospodarowania, zakazy i ograniczenia wynikające z obowiązujących przepisów odrębnych i szczególnych,
 - b) Na obszarach szczególnego zagrożenia powodzią zabrania się wykonywania robót oraz czynności utrudniających ochronę przed powodzią lub zwiększających zagrożenie powodziowe określonych w przepisach odrębnych.
 - c) Plan wyznacza, w sposób wyróżniony na rysunku Planu, pas terenu o szerokości 50m od stopy wału przeciwpowodziowego po stronie odpowietrznej na obszarze narażonym na niebezpieczeństwo powodzi. W pasie tego terenu zabrania się wykonywania obiektów budowlanych, kopania studni, sadzawek, dołów, rowów. Zwolnienie od powyższego zakazu możliwe jest pod warunkiem zachowania obowiązującego trybu prawnego wynikającego z obowiązujących przepisów odrębnych i szczególnych.
- 2) W zakresie przepisów o ochronie środowiska i przyrody, na obszarze Planu znajdują się następujące obszary chronione:
 - a) Otulina Kampinoskiego Parku Narodowego,
 - b) Obszary Natura 2000 („Dolina Środkowej Wisły” (PLB 140004) Obszar Specjalnej Ochrony Ptaków (OSO), „Kampinowska Dolina Wisły” (PLH 140029) Obszar Specjalnej Ochrony Siedlisk (SOO),
 - c) Obszar Ochrony Ekologicznej Warszawskiego Obszaru Chronionego Krajobrazu.
- 3) Granice obszarów chronionych w zakresie przepisów o ochronie środowiska i przyrody zostały określone na rysunku Planu, sposób zagospodarowania tych obszarów został określony w §11 Planu oraz w ustaleniach szczególnych Planu dla poszczególnych terenów.
- 4) W zakresie przepisów o ochronie zabytków i opieki nad zabytkami Plan ustala:
 - a) Na obszarze Planu, na terenie 31-ZC, znajduje się obiekt, nieczynny cmentarz z II połowy XVIIIw, ujęty w Ewidencji Wojewódzkiego Konserwatora Zabytków pod symbolem C podlegający ochronie na podstawie przepisów odrębnych szczególnych.

- 5) Plan nie wyznacza terenów zamkniętych, terenów i obszarów górniczych oraz zagrożonych osuwaniem się mas ziemnych w rozumieniu przepisów odrębnych i szczególnych, krajobrazów priorytetowych określonych w audycie krajobrazowym oraz w planie zagospodarowania przestrzennego województwa – takie na obszarze Planu nie istnieją.

§11. W zakresie ochrony środowiska, przyrody i krajobrazu oraz zasad kształtowania krajobrazu Plan ustala:

- 1) Całość obszaru Planu położona jest w otulinie Kampinoskiego Parku Narodowego.
- 2) Plan ustala, że zadaniem nadrzędnym na obszarze Planu jest ochrona walorów środowiskowych obszaru, w szczególności jego walorów krajobrazowych i środowiskowych oraz naturalności i ekstensywności zagospodarowania.
- 3) Na obszarach objętych formami ochrony środowiska i przyrody, najbardziej wartościowych przyrodniczo, obowiązują prawomocne dokumenty regulujące sposób zagospodarowania i funkcjonowania w tych obszarach.
- 4) Plan ustala w zakresie istniejącego drzewostanu nieleśnego:
 - a) celowość wykorzystania naturalnego zadrzewienia, samosiejek będących wynikiem sukcesji leśnej na tereny nieuprawiane, w urządzeniu terenów,
 - b) dopuszczalności ewentualnej likwidacji zadrzewień – samosiejek na terenach przeznaczonych na cele inwestycyjne.
- 5) W ustaleniach szczegółowych, dla terenów przeznaczonych pod realizację inwestycji Plan ustala niezbędną do zachowania minimalną powierzchnię biologicznie czynną działki budowlanej.
- 6) Istniejące na obszarze Planu ciek wodne płynące oraz urządzenia drenarskie objęte i nieobjęte ewidencją Wojewódzkiego Zarządu Mielioracji i Urządzeń Wodnych podlegają ochronie zgodnie z obowiązującymi przepisami odrębnymi i szczególnymi. Na terenach, na których występują: ciek wodne i urządzenia wodno-melioracyjne Plan ustala obowiązek zabezpieczenia ich sprawności funkcjonowania, zakazuje ich zanieczyszczania i samowolnego zasypywania oraz przebudowy,
- 7) Plan zakazuje lokalizowania obiektów i urządzeń o ponadnormatywnym oddziaływaniu na środowisko, w szczególności, których uciążliwość ponadnormatywnie przekracza granice własności.
- 8) Plan nakazuje ochronę powietrza przed uciążliwymi emisjami, podstawowe źródło zaopatrzenia w ciepło należy przewidzieć z wykorzystaniem proekologicznych źródeł energii takich jak gaz, olej opałowy niskosiarkowy lub źródeł energii odnawialnej jako czynnika grzewczego ewentualnie innych źródeł energii przy zastosowaniu systemów nie powodujących ponadnormatywnej emisji szkodliwych substancji do środowiska,
- 9) Plan ustala, zgodnie z przepisami z zakresu ochrony środowiska, następujące rodzaje terenów podlegających ochronie środowiska, dla których obowiązują dopuszczalne poziomy hałasu ustalone w przepisach odrębnych:
 - a) tereny oznaczone symbolami MN_{UTL}, RM, RM_{WP} oraz tereny R i na których dopuszcza się zabudowę zagrodową – jako tereny przeznaczone pod zabudowę mieszkaniową jednorodziną,
 - b) pozostałe tereny nie podlegają ochronie akustycznej w rozumieniu przepisów odrębnych w sprawie dopuszczalnych poziomów hałasu w środowisku, obowiązują na nich natomiast, w zależności od objęcia formą

ochrony środowiska i przyrody prawomocne dokumenty regulujące sposób funkcjonowania, w tym zagadnień dopuszczalnego poziomu hałasu, w tych obszarach.

§12. W zakresie ochrony dziedzictwa kulturowego i zabytków w tym krajobrazów kulturowych oraz dóbr kultury współczesnej Plan ustala:

- 1) Plan ustala ochronę zabytku, nieczynnego cmentarza z II połowy XVIIIw, znajdującego się na terenie 31-ZC, ujętego w ewidencji wojewódzkiej, oznaczonego na rysunku Planu.
- 2) Ochrona zabytków zgodnie z przepisami odrębnymi i szczególnymi dotyczącymi ochrony zabytków i opieki nad zabytkami.
- 3) Stwierdza się, że na obszarze objętym Planem:
 - a) nie występuje lokalny krajobraz kulturowy wskazany do objęcia ochroną jednakże, ze względu na położenie całości obszaru Planu w granicach otuliny KPN, zagospodarowanie terenów inwestycyjnych powinno uwzględniać ograniczenia przyrodnicze i wprowadzać zieleń towarzyszącą niską i wysoką, minimalizującą negatywne skutki przyrodniczo-krajobrazowo-przestrzenne urbanizacji terenów obszaru Planu.
 - b) nie został utworzony park kulturowy, w rozumieniu obowiązujących przepisów, ani nie została podjęta przez Radę Gminy Leoncin uchwała w sprawie jego utworzenia,
 - c) nie występują dobra kultury współczesnej.

§13. 1. W zakresie zasad modernizacji, rozbudowy i budowy systemów infrastruktury technicznej Plan ustala:

- 1) zaopatrzenie w wodę – ustala się w oparciu o wodociąg komunalny, rozbudowywany w miarę potrzeb z wykorzystaniem ujęcia wody w Wincentówku oraz ewentualnych nowych ujęć wody na terenie Gminy Leoncin. Dla noworealizowanej zabudowy, do czasu realizacji wodociągu komunalnego oraz dla istniejącej zabudowy, dopuszcza się wykorzystanie ujęć indywidualnych i ujęć zbiorowych w sposób zgodny z przepisami odrębnymi. Ustala się wymóg zaopatrzenia komunalnych i zespołowych sieci wodociągowych w sieć hydrantów przeciwpożarowych,
- 2) kanalizacja sanitarna – ustala się, że cały obszar Planu winien być objęty gminnym systemem kanalizacji sanitarnej. Do czasu realizacji systemu kanalizacji gminnej dla rejonu, odbiornikami ścieków powinny być szczelne zbiorniki bezodpływowe o parametrach dostosowanych do ilości ścieków, realizowane zgodnie z przepisami odrębnymi, opróżniane okresowo przez wyspecjalizowane firmy zgodnie z zasadami obowiązującymi na terenie gminy. Dla terenów rozproszonej zabudowy zagrodowej w terenach rolniczych dopuszcza się przydomowe oczyszczalnie ścieków z zachowaniem przepisów odrębnych i szczególnych. Realizację przydomowych oczyszczalni ścieków dopuszcza się pod warunkiem, że nie ogranicza ona możliwości zagospodarowania terenów w sposób zgodny z ustaleniami Planu. Ustala się zakaz odprowadzania nieoczyszczonych ścieków sanitarnych do wód powierzchniowych i gruntu,
- 3) wody opadowe i roztopowe – ustala się, że odbiornikiem wód opadowych i roztopowych na obszarze Planu będzie przede wszystkim teren własny oraz położone w obszarze Planu cieki i zbiorniki wodne. Ustala się, że odprowadzenie wód opadowych i roztopowych powinno być prowadzone w

dopuszczalny prawem sposób z zachowaniem przepisów odrębnych oraz prawem procedur formalno-prawnych, dotyczących wprowadzania ich do środowiska, ochrony terenów sąsiednich i dróg w tym również rowów przydrożnych przed zalewaniem oraz ochroną gruntu, wód podziemnych i powierzchniowych (w tym rowów melioracyjnych) przed zanieczyszczeniem. Plan ustala, że wody opadowe i roztopowe z terenów usługowych, parkingów, placów manewrowych i postojowych i innych terenów wywołujących ich zanieczyszczenia winny być podczyszczone z zawiesin i substancji ropopochodnych oraz innych zanieczyszczeń do stanu wymaganego przepisami odrębnymi w granicach własnych. Plan dopuszcza stosowanie zbiorników retencyjnych dla celów odprowadzania wód opadowych i roztopowych.

- 4) zaopatrzenie w gaz – Plan dopuszcza zaopatrzenie w gaz płynny ze zbiorników indywidualnych z zachowaniem przepisów szczególnych.
 - 5) ciepłownictwo – Plan ustala, że podstawowe źródło zaopatrzenia w ciepło należy przewidzieć z wykorzystaniem proekologicznych źródeł energii takich jak gaz, olej opałowy niskosiarkowy lub źródeł energii odnawialnej jako czynnika grzewczego ewentualnie innych źródeł energii przy zastosowaniu systemów nie powodujących ponadnormatywnej emisji szkodliwych substancji do środowiska,
 - 6) telekomunikacja – ustala się obsługę telekomunikacyjną obszaru Planu z wykorzystaniem sieci telekomunikacji przewodowej i bezprzewodowej (poprzez jej budowę w miarę potrzeb),
 - a) zaopatrzenie w łącza telefoniczne z istniejącej i projektowanej sieci telekomunikacji przewodowej w liniach rozgraniczających ulic(dróg),
 - b) dopuszcza się lokalizację inwestycji celu publicznego z zakresu łączności publicznej na warunkach określonych w przepisach odrębnych,
 - 7) elektroenergetyka – Plan ustala sukcesywną rozbudowę sieci energetycznych oraz ewentualną budowę nowych stacji transformatorowych, w dostosowaniu do potrzeb programowych w sposób zgodny z przepisami odrębnymi. Realizacja obiektów służących wytwarzaniu energii z odnawialnych źródeł energii dopuszczalna jest na obszarze Planu zgodnie z przepisami odrębnymi i szczególnymi oraz ustaleniami Planu. Realizacja elektrowni wiatrowych dopuszczalna jest jedynie w formie przydomowych, indywidualnych źródeł energii towarzyszących zabudowie. Plan nie dopuszcza realizacji elektrowni wiatrowych o mocy przekraczającej 40kW lub o mocy osiągalnej cieplnej w skojarzeniu większej niż 120kW i wysokości przekraczającej 11m od poziomu terenu.
2. Dopuszcza się na obszarze Planu lokalizowanie obiektów infrastruktury technicznej takich jak stacje transformatorowe, podziemne przepompownie ścieków czy stacje telekomunikacyjne, z zachowaniem obowiązujących przepisów odrębnych lub szczególnych z wyłączeniem terenów leśnych ZL i ZL_{WP} oraz obszarów o glebach klas chronionych na terenach RM, R, Rz ,ZN_{ZZ}.
 3. Plan dopuszcza prowadzenie uzbrojenia przez tereny funkcjonalne z wyłączeniem terenów leśnych ZL i ZL_{WP} oraz obszarów o glebach klas chronionych na terenach RM, RM_{WP}, R, R_{WP}, Rz ,ZN_{ZZ}.

§14. 1. W zakresie usuwania odpadów stałych, utrzymania porządku oraz ochrony przeciwpożarowej Plan ustala:

- 1) zasady utrzymania porządku i czystości na obszarze Planu wynikają z obowiązujących przepisów na terenie Gminy Leoncin,
 - 2) ustala się postępowanie z odpadami stałymi w sposób wynikający z przepisów odrębnych i stosownych przepisów gminnych o utrzymaniu porządku i czystości w gminie. Postępowanie z ewentualnymi odpadami niebezpiecznymi winno być zgodne z przepisami odrębnymi.
2. Plan ustala obowiązek dostosowania planowanego zainwestowania do ogólnych wymagań ochrony przeciwpożarowej wynikających z obowiązujących przepisów w ww. zakresie.

§15. 1. W zakresie zasad modernizacji, rozbudowy i budowy systemów komunikacji Plan ustala, że na obszarze Planu system komunikacji tworzą:

- 1) drogi jezdne publiczne,
 - 2) drogi jezdne wewnętrzne (nie wydzielane w Planie),
 - 3) ścieżki rowerowe (nie wydzielane w Planie),
 - 4) ciągi piesze (nie wydzielane w Planie).
2. Plan ustala powiązanie układu obsługującego obszar Planu z układem zewnętrznym za pośrednictwem drogi gminnej oznaczonej na rysunku Planu symbolem 1-KDD
3. Ustala się, że układ komunikacji kołowej w obszarze objętym Planem tworzą drogi (ulice):
- 1) KDD - drogi dojazdowe publiczne – 1-KDD
4. Plan ustala obowiązującą klasyfikację ulic, funkcję w układzie, przebiegi, szerokość w liniach rozgraniczających w granicach dokładności Planu i zgodnie z jego legendą.
5. Plan ustala obowiązek zapewnienia ogólnodostępności wszystkich dróg, publicznych wyznaczonych Planem.
6. Plan ustala, że w ramach istniejących i projektowanych w Planie dróg powinny być wyznaczone i realizowane w miarę możliwości ciągi rowerowe w sposób wyodrębniony i wynikający z lokalnych uwarunkowań.
7. Plan ustala jako obowiązującą zasadę lokalizacji niezbędnych miejsc do parkowania dla samochodów osobowych na obszarach własnych, jeżeli ustalenia szczegółowe dla terenów nie stanowią inaczej.
8. **Plan ustala jako minimalne wskaźniki miejsc do parkowania:**
- 1) dla zabudowy mieszkaniowej jednorodzinnej w ramach terenów MN_{UTL} zabudowy zagrodowej RM i RM_{WP} oraz zabudowy zagrodowej rozproszonej realizowanej na terenach R – min. 2 miejsca do parkowania (w tym miejsca garażowe) na jedno mieszkanie,
 - 2) miejsca do parkowania dla pojazdów wyposażonych w kartę parkingową na terenach MN_{UTL}, RM i RM_{WP} winny być realizowane w ramach określonych wymaganych miejsc do parkowania w ilości zgodnej z rozeznaczonym zapotrzebowaniem oraz przepisami odrębnymi.

§16. W zakresie szczegółowych zasad i warunków scalania i podziału nieruchomości objętych Planem, Plan ustala:

- 1) Plan nie ustala terenów do objęcia obowiązkiem scalania i podziału nieruchomości.

- 2) Plan dopuszcza scalenia i podziały nieruchomości niesprzeczne z ustaleniami Planu, zmierzające do realizacji ustaleń Planu.
- 3) Plan ustala minimalne szerokości frontów działek uzyskiwanych w wyniku scalenia i podziału:
 - a) Dla terenów zabudowy mieszkaniowej jednorodzinnej oraz zabudowy letniskowej $MN_{UTL} - 14m$
 - b) Plan dopuszcza dla sytuacji szczególnych, wynikających z istniejącej konfiguracji geometrycznej, parametrów oraz innych nietypowych ewentualnych uwarunkowań istniejących działek, mniejsze szerokości frontów lecz nie mniejsze niż 4,5m, pod warunkiem, że powstałe w wyniku scalenia i podziału działki zachowują możliwości inwestycyjne wynikające z ustaleń Planu oraz obowiązujących przepisów odrębnych i szczególnych.
 - c) Dla działek, których część będzie stanowiła wewnętrzny dojazd do podstawowej jej części przeznaczonej na cele zgodne z przeznaczeniem w Planie, minimalne szerokości frontów działek uzyskiwanych w wyniku scalenia i podziału nieruchomości winny wynosić 5m.
- 4) Plan określa kąt położenia granic działek powstałych w wyniku scalenia i podziału nieruchomości w stosunku do pasa drogowego:
 - a) Dla nieruchomości, których granice mają kąt w przedziale $85^{\circ}-90^{\circ}$ położenia granic działek w stosunku do pasa drogowego, dokonywanie scaleń i podziałów zachowujących kąt położenia granic działek w stosunku do pasa drogowego w przedziale kąta $85^{\circ}-90^{\circ}$.
 - b) Dla pozostałych nieruchomości kąt położenia granic działek w stosunku do pasa drogowego powinien mieścić się w przedziale $30^{\circ}-90^{\circ}$.
- 5) Plan określa minimalną powierzchnię działek budowlanych powstałych w wyniku scalenia i podziału nieruchomości dla terenów przeznaczonych pod inwestycje z zakresu:
 - a) zabudowy mieszkaniowej jednorodzinnej i zabudowy letniskowej na terenach $MN_{UTL} - 1000m^2$,
 - b) dla pozostałych terenów Plan nie ogranicza minimalnej powierzchni działki budowlanej powstałej w wyniku scalenia i podziału nieruchomości,

Rozdział III

Ustalenia szczegółowe dotyczące zasad kształtowania zabudowy, parametrów i wskaźników zagospodarowania terenów, linii zabudowy i gabarytów obiektów oraz dotyczące warunków zagospodarowania oraz zabudowy terenów o różnym przeznaczeniu

§17. 1. Na terenach oznaczonych na rysunku Planu symbolem MN_{UTL} (teren: 24- MN_{UTL} , 32- MN_{UTL}) Plan ustala:

- 1) Przeznaczenie podstawowe – zabudowa mieszkaniowa jednorodzinna w formie zabudowy wolnostojącej oraz zabudowa letniskowa wolnostojąca.
- 2) Przeznaczenie dopuszczalne - niezbędne do funkcjonowania gospodarstwa domowego nieuciążliwe budynki garażowe lub gospodarcze w formie połączonej lub wolnostojącej, dojazdy wewnętrzne oraz dojścia, jak również urządzone zieleń towarzysząca oraz urządzenia sieci i instalacje infrastruktury technicznej. Dopuszcza się ponadto lokalizację usług podstawowych, bytowych, nieuciążliwych. Usługi te mogą być realizowane w budynkach mieszkalnych oraz jako wolnostojące pod warunkiem zachowania

wymaganych dla terenu zasad i wskaźników zagospodarowania oraz zapewnienia miejsc parkingowych.

- 3) Nieprzekraczalne linie zabudowy zgodnie z rysunkiem Planu oraz ustaleniami zawartymi w Rozdziale II.
 - 4) W zakresie zasad kształtowania zabudowy, parametrów i wskaźników zagospodarowania terenu oraz gabarytów obiektów Plan ustala:
 - a) minimalna powierzchnia nowowydzielanej działki budowlanej - 1000m²,
 - b) intensywność zabudowy – minimalna 0,0001 - maksymalna - 0,4,
 - c) maksymalna powierzchnia zabudowy działki budowlanej – 30%,
 - d) minimalny wskaźnik powierzchni biologicznie czynnej – 70%.
 - e) maksymalna wysokość zabudowy:
 - dla budynków mieszkalnych, letniskowych oraz usług podstawowych – 11m, maksimum dwie kondygnacje nadziemne,
 - dla pozostałej zabudowy – 7m,
 - f) geometria dachów:
 - dachy dwuspadowe,
 - spadek dachu od 20° do 45° (36% - 100%) z dopuszczeniem dachów płaskich,
 - g) gabaryty obiektów – Plan nie ogranicza szczegółowych gabarytów obiektów oprócz wyżej określonych oraz wynikających z przepisów odrębnych i szczególnych,
 - h) ponadto obowiązują ustalenia §16 Planu
 - 5) W zakresie obsługi komunikacyjnej terenów Plan ustala:
 - a) dojazd – drogami (ulicami) publicznymi i wewnętrznymi ustalonymi i dopuszczonymi Planem,
 - b) potrzeby garażowe i parkingowe należy zapewnić w ramach własnej działki. Ilość miejsc do parkowania określa się według wskaźników w Rozdziale II, §15 ust. 8.
2. Obowiązują ustalenia ogólne zawarte w Rozdziale II.

§18. 1. Na terenach oznaczonych na rysunku Planu symbolem RM (tereny 13-RM, 14-RM, 15-RM, 16-RM, 17-RM, 18-RM, 25-RM, 26-RM) Plan ustala:

- 1) Przeznaczenie podstawowe – zabudowa zagrodowa
- 2) Przeznaczenie dopuszczalne – agroturystyka, w tym związana z jazdą konną, niezbędne do funkcjonowania gospodarstwa domowego nieuciążliwe budynki garażowe, gospodarcze lub produkcyjne w zakresie produkcji rolnej i ogrodniczej w formie połączonej lub wolnostojącej, dojazdy wewnętrzne oraz dojścia, jak również urządzona zieleń towarzysząca oraz urządzenia sieci i instalacje infrastruktury technicznej.
- 3) Nieprzekraczalne linie zabudowy zgodnie z rysunkiem Planu oraz ustaleniami zawartymi w Rozdziale II.
- 4) W zakresie zasad kształtowania zabudowy, parametrów i wskaźników zagospodarowania terenu oraz gabarytów obiektów Plan ustala:
 - a) intensywność zabudowy – minimalna 0,0001 - maksymalna - 0,5
 - b) maksymalna powierzchnia zabudowy działki budowlanej – 60%
 - c) minimalny wskaźnik powierzchni biologicznie czynnej – 40%
 - d) maksymalna wysokość zabudowy – 11m, maksimum dwie kondygnacje nadziemne,
 - e) geometria dachów:
 - dachy dwuspadowe,

- spadek dachu od 20° do 45° (36% - 100%) z dopuszczeniem dachów płaskich,
 - f) gabaryty obiektów – Plan nie ogranicza szczegółowych gabarytów obiektów oprócz wyżej określonych oraz wynikających z przepisów odrębnych i szczególnych,
 - g) dopuszcza się nadbudowę oraz przebudowę istniejących budynków zlokalizowanych na działkach, na których przed uchwaleniem Planu nie spełnione zostały wymagania dotyczące maksymalnej powierzchni zabudowy działki budowlanej oraz minimalnego wskaźnika powierzchni biologicznie czynnej,
 - h) ponadto obowiązują ustalenia §16 Planu
- 5) Utrzymuje się istniejącą zabudowę mieszkaniową, usługową, letniskową i zagrodową z dopuszczeniem jej modernizacji, adaptacji i przekształceń na cele przewidziane Planem.
 - 6) W zakresie obsługi komunikacyjnej terenów Plan ustala:
 - a) dojazd – drogami (ulicami) publicznymi i wewnętrznymi ustalonymi i dopuszczonymi Planem,
 - b) potrzeby garażowe i parkingowe należy zapewnić w ramach własnej działki. Ilość miejsc do parkowania określa się według wskaźników w Rozdziale II, §15 ust. 9.
2. Obowiązują ustalenia ogólne zawarte w Rozdziale II.

§19. 1. Na terenach oznaczonych na rysunku Planu symbolem RM_{WP} (tereny 11-RM_{WP}, 12-RM_{WP}) Plan ustala:

- 1) Przeznaczenie podstawowe – tereny zabudowy zagrodowej położone w granicach terenów strefy ochronnej wału przeciwpowodziowego w odległości mniejszej niż 50,0m od stopy wału przeciwpowodziowego po stronie odpowietrznej.
 - 2) Przeznaczenie dopuszczalne – dojazdy wewnętrzne oraz dojścia, urządzone zieleń towarzysząca
 - 3) Dla terenów RM_{WP} obowiązuje zakaz wykonywania obiektów budowlanych, kopania studni, sadzawek, dołów oraz rowów. Wyjątkiem od tej reguły jest uzyskanie na etapie projektowania inwestycji stosownego zwolnienia od takiego zakazu w drodze indywidualnej decyzji wydawanej zgodnie z przepisami odrębnymi i szczególnymi.
2. Obowiązują ustalenia ogólne zawarte w Rozdziale II.

§20. 1. Na terenach oznaczonych na rysunku Planu symbolem R (tereny: 20-R, 21-R, 22-R, 23-R, 27-R, 33-R) Plan ustala:

- 1) Przeznaczenie podstawowe – tereny rolnicze,
- 2) Na terenach 20-R, 21-R, 22-R, 27-R i 33-R dopuszcza się tworzenie nowej zabudowy zagrodowej.
- 3) Nieprzekraczalne linie zabudowy zgodnie z rysunkiem Planu oraz ustaleniami zawartymi w Rozdziale II.
- 4) W zakresie zasad kształtowania zabudowy, parametrów i wskaźników zagospodarowania terenu oraz gabarytów obiektów Plan ustala:
 - a) intensywność zabudowy – minimalna 0,0001 – maksymalna 0,3,
 - b) maksymalna powierzchnia zabudowy działki – 20%,
 - c) minimalny wskaźnik powierzchni biologicznie czynnej – 80%,

- d) maksymalna wysokość zabudowy – 11m, maksimum dwie kondygnacje nadziemne,
 - e) geometria dachów:
 - dachy dwuspadowe,
 - spadek dachu od 20° do 45° (36% - 100%) z dopuszczeniem dachów płaskich,
 - f) gabaryty obiektów – Plan nie ogranicza szczegółowych gabarytów obiektów oprócz wyżej określonych oraz wynikających z przepisów odrębnych i szczególnych,
 - g) ponadto obowiązują ustalenia §16 Planu.
- 5) W zakresie obsługi komunikacyjnej terenów Plan ustala:
- a) dojazd – drogami (ulicami) publicznymi i wewnętrznymi ustalonymi i dopuszczonymi Planem,
 - b) potrzeby garażowe i parkingowe należy zapewnić w ramach własnej działki. Ilość miejsc do parkowania określa się według wskaźników w Rozdziale II, §15 ust. 8.
2. Obowiązują ustalenia ogólne zawarte w Rozdziale II.

§21. 1. Na terenach oznaczonych na rysunku Planu symbolem R_{WP} (tereny: 9-R_{WP}, 10-R_{WP}) Plan ustala:

- 1) Przeznaczenie podstawowe – tereny rolnicze położone w granicach terenów strefy ochronnej wału przeciwpowodziowego w odległości mniejszej niż 50,0m od stopy wału przeciwpowodziowego po stronie odpowietrznej.
 - 2) Na terenach R_{WP} obowiązuje zakaz wykonywania obiektów budowlanych, kopania studni, sadzawek, dołów oraz rowów. Wyjątkiem od tej reguły jest uzyskanie na etapie projektowania inwestycji stosownego zwolnienia od takiego zakazu w drodze indywidualnej decyzji wydawanej zgodnie z przepisami odrębnymi i szczególnymi.
2. Obowiązują ustalenia ogólne zawarte w Rozdziale II.

§22. 1. Na terenach oznaczonych na rysunku Planu symbolem R_Z (tereny: 28-R_Z, 29-R_Z) Plan ustala:

- 1) Przeznaczenie podstawowe – tereny rolnicze łąk, zieleni naturalnej, zadrzewień, zieleni śródpolnej i nadrzecznej,
 - 2) Na terenach R_Z obowiązuje zakaz zabudowy budynkami,
 - 3) Nakazuje się utrzymanie i maksymalną ochronę istniejącego drzewostanu oraz utrzymanie zieleni naturalnej oraz dopuszcza się naturalizację obszaru powodowaną sukcesją leśną.
 - 4) W zakresie parametrów i wskaźników zagospodarowania terenu oraz gabarytów obiektów Plan ustala:
 - a) minimalny wskaźnik powierzchni biologicznie czynnej – 80%,
 - b) maksymalna wysokość zabudowy – 10m
 - c) gabaryty obiektów – Plan nie ogranicza szczegółowych gabarytów obiektów oprócz wyżej określonych oraz wynikających z przepisów odrębnych i szczególnych,
2. Obowiązują ustalenia ogólne zawarte w Rozdziale II.

§23. 1. Na terenach oznaczonych na rysunku Planu symbolem ZN_{zz} (tereny: 3-ZN_{zz}) Plan ustala:

- 1) Przeznaczenie podstawowe – tereny zieleni objęte formami ochrony przyrody położone na obszarach szczególnego zagrożenia powodzią,
 - 2) Tereny ZN_{zz} położone są w:
 - a) Obszarach Natura 2000:
 - „Dolina Środkowej Wisły” (PLB 140004) Obszar Specjalnej Ochrony Ptaków (OSO)
 - „Kampinowska Dolina Wisły” (PLH 140029) Obszar Specjalnej Ochrony Siedlisk (SOO)
 - b) Obszarze Ochrony Ekologicznej Warszawskiego Obszaru Chronionego Krajobrazu
 - 3) Zagospodarowanie oraz użytkowanie terenów powinno być zgodne z obowiązującymi przepisami odrębnymi i szczególnymi dotyczącymi obszarów szczególnego zagrożenia powodzią oraz objętych formami ochrony przyrody występujących na terenach zgodnie z ust. 2,
 - 4) Na terenach zabrania się wykonywania robót oraz czynności utrudniających ochronę przed powodzią lub zwiększających zagrożenie powodziowe określonych w przepisach odrębnych,
2. Obowiązują ustalenia ogólne zawarte w Rozdziale II.

§24. 1. Na terenach oznaczonych na rysunku Planu symbolem ZL (tereny: 19-ZL) Plan ustala:

- 1) Przeznaczenie podstawowe – tereny leśne i o charakterze leśnym,
 - 2) Na terenach ZL obowiązuje zakaz zabudowy,
2. Obowiązują ustalenia ogólne zawarte w Rozdziale II.

§25. 1. Na terenach oznaczonych na rysunku Planu symbolem ZL_{WP} (tereny: 8-ZL_{WP}) Plan ustala:

- 1) Przeznaczenie podstawowe – tereny leśne i o charakterze leśnym położone w granicach terenów strefy ochronnej wału przeciwpowodziowego w odległości mniejszej niż 50,0m od stopy wału przeciwpowodziowego po stronie odpowietrznej.
 - 2) Na terenach ZL_{WP} obowiązuje zakaz wykonywania obiektów budowlanych, kopania studni, sadzawek, dołów oraz rowów. Wyjątkiem od tej reguły jest uzyskanie na etapie projektowania inwestycji stosownego zwolnienia od takiego zakazu w drodze indywidualnej decyzji wydawanej zgodnie z przepisami odrębnymi i szczególnymi.
2. Obowiązują ustalenia ogólne zawarte w Rozdziale II.

§26. 1. Na terenach oznaczonych na rysunku Planu symbolem ZC (tereny: 31-ZC) Plan ustala:

- 1) Przeznaczenie podstawowe – tereny zieleni cmentarnej (zabytkowy nieczynny cmentarz),
- 2) Na terenie ZC obowiązuje zakaz zabudowy budynkami,
- 3) W zakresie parametrów i wskaźników zagospodarowania terenu oraz gabarytów obiektów Plan ustala:
 - a) minimalny wskaźnik powierzchni biologicznie czynnej – 80%,
 - b) maksymalna wysokość zabudowy – 3m

- c) gabaryty obiektów – Plan nie ogranicza szczegółowych gabarytów obiektów oprócz wyżej określonych oraz wynikających z przepisów odrębnych i szczególnych,
- 2. Na terenie 31-ZC znajduje się obiekt zabytkowy, nieczynny cmentarz z II połowy XVIIIw ujęty w ewidencji wojewódzkiej podlegający ochronie zgodnie z ustaleniami §12 Planu.
- 3. Obowiązują ustalenia ogólne zawarte w Rozdziale II.

§27. 1. Na terenach oznaczonych na rysunku Planu symbolem WS (teren: 1-WS, 2-WS, 30-WS, 34-WS) **Plan ustala:**

- 1) Przeznaczenie podstawowe – tereny wód powierzchniowych śródlądowych, rzeki Wisły, jej odnóg, okresowych kęp rzecznych, piaszczystych łąch o funkcji przyrodniczo-klimatycznej oraz wypoczynkowej oraz pozostałych cieków wodnych naturalnych i sztucznych, stałych i okresowych.
- 2) Przeznaczenie dopuszczalne - tereny rekreacji, żeglugi na wodach płynących rzeki Wisły,
- 3) Tereny 1-WS (rzeka Wisła) oraz 2-WS położone są w:
 - a) Obszarach szczególnego zagrożenia powodzią,
 - b) Obszarach Natura 2000:
 - „Dolina Środkowej Wisły” (PLB 140004) Obszar Specjalnej Ochrony Ptaków (OSO)
 - „Kampinoska Dolina Wisły” (PLH 140029) Obszar Specjalnej Ochrony Siedlisk (SOO)
 - c) Obszarze Ochrony Ekologicznej Warszawskiego Obszaru Chronionego Krajobrazu
- 2. Zagospodarowanie oraz użytkowanie terenów 1-WS i 2-WS powinno być zgodne z obowiązującymi przepisami odrębnymi i szczególnymi dotyczącymi obszarów szczególnego zagrożenia powodzią oraz objętych formami ochrony przyrody występującymi na terenie zgodnie z ust. 3,
- 3. Obowiązują ustalenia ogólne zawarte w Rozdziale II.

§28. 1. Na terenach oznaczonych na rysunku Planu symbolem WS_{WP} (tereny: 5-WS_{WP}, 6-WS_{WP}, 7-WS_{WP}) **Plan ustala:**

- 1) Przeznaczenie podstawowe – tereny wód powierzchniowych śródlądowych, cieków i zbiorników wodnych naturalnych i sztucznych, stałych i okresowych położone w granicach terenów strefy ochronnej wału przeciwpowodziowego w odległości mniejszej niż 50,0m od stopy wału przeciwpowodziowego po stronie odpowietrznej.
- 2) Na terenach WS_{WP} obowiązuje zakaz wykonywania obiektów budowlanych, kopania studni, sadzawek, dołów oraz rowów. Wyjątkiem od tej reguły jest uzyskanie na etapie projektowania inwestycji stosownego zwolnienia od takiego zakazu w drodze indywidualnej decyzji wydawanej zgodnie z przepisami odrębnymi i szczególnymi.
- 2. Obowiązują ustalenia ogólne zawarte w Rozdziale II.

§29. 1. Na terenach oznaczonych na rysunku Planu symbolem WP (teren 4-WP) **Plan ustala:**

- 1) Przeznaczenie podstawowe – urządzenia melioracji wodnych podstawowe – zabezpieczenie przed powodzią – odcinek wału przeciwpowodziowego rzeki Wisły,

- 2) Dla terenu 4-WP obowiązują aktualne przepisy odrębne i szczególne,
2. Obowiązują ustalenia ogólne zawarte w Rozdziale II.

§30. 1. Na terenach komunikacyjnych komunikacji kołowej oznaczonych na rysunku Planu symbolami KDD Plan ustala: Przeznaczenie terenów – tereny dróg (ulic).

2. Plan określa klasę poszczególnych odcinków dróg (ulic), szczegółowe parametry oraz zalecenia zgodnie z poniższą tabelą:

1	2	3	4	5	6	7
Lp.	Symbol terenu	Ulica - odcinek	Klasa drogi	Funkcja w sieci drogowej	Ustalenia szczegółowe	informacje
2.	1-KDD	Istniejąca	dojazdowa	gminna	Szerokość w liniach rozgraniczających 10m w tym w obszarze Planu 5m	Częściowo na terenie sołectwa Nowe Gniewniewice. W obszarze mpzp sołectwa Stare Gniewniewice zarezerwowano teren na poszerzenie do 10m.
1.	1-KDW	Istniejąca wzdłuż wału przeciwpowodziowego biegnąca od południowej granicy Planu będąca przedłużeniem drogi w sołectwie Nowe Gniewniewice	wewnętrzna	gminna	Szerokość w liniach rozgraniczających min. 8m	

3. Dla wszystkich dróg (ulic) wydzielonych ustaleniami Planu na obszarze Planu ustala się obowiązek zapewnienia ogólnodostępności dla ruchu kołowego oraz ruchu pieszego.
4. W zakresie parametrów i wskaźników zagospodarowania terenu oraz gabarytów obiektów Plan ustala:
1) minimalny wskaźnik powierzchni biologicznie czynnej – 0%,
2) maksymalna wysokość zabudowy – 12m
5. Obowiązują ustalenia ogólne zawarte w Rozdziale II.

Rozdział IV **Przepisy końcowe**

§31. Ustala się, że przy wydawaniu wszelkich decyzji administracyjnych, postanowień, informacji itp., w których ustalenia Planu brane są pod uwagę należy posługiwać się ustaleniami szczegółowymi oraz ustaleniami ogólnymi Planu oraz rysunkiem Planu stanowiącym załącznik nr 1, przy uwzględnieniu położenia obiektu (nieruchomości), będącej przedmiotem postępowania w stosunku do obiektów i terenów podlegających ochronie, ewentualnych uciążliwości i oddziaływań, a także lokalnych warunków zagospodarowania wynikających z istniejącego i planowanego zainwestowania nieruchomości i jej otoczenia.

§32. Określa się stawkę procentową służącą naliczeniu opłaty z tytułu wzrostu wartości nieruchomości spowodowanego uchwaleniem niniejszego Planu:


- 1) dla terenów MN_{UTL} w wysokości 8%,
2) dla terenów RM w wysokości 8%,

3) dla pozostałych terenów ustala się stawkę 0%.

§33. Uchwała podlega ogłoszeniu w Dzienniku Urzędowym Województwa Mazowieckiego i na stronie internetowej Urzędu Gminy Leoncin.

§34. Uchwała wchodzi w życie po upływie 14 dni od dnia ogłoszenia w Dzienniku Urzędowym Województwa Mazowieckiego.

Miejscowy Plan Zagospodarowania Przestrzennego Wsi Stare Gniewniewice gmina Leoncin

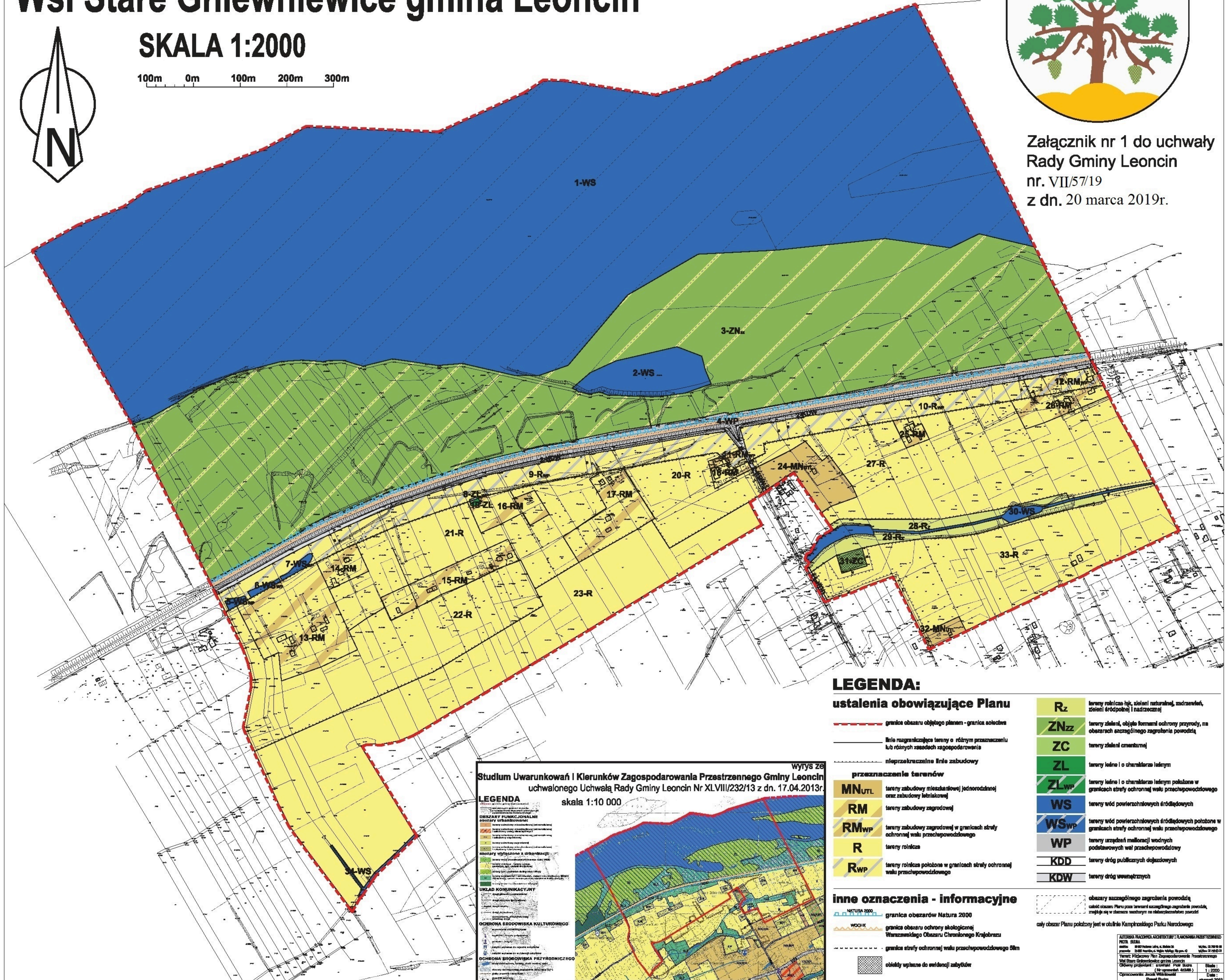


SKALA 1:2000

100m 0m 100m 200m 300m



Załącznik nr 1 do uchwały
Rady Gminy Leoncin
nr. VII/57/19
z dn. 20 marca 2019r.



LEGENDA: ustalenia obowiązujące Planu

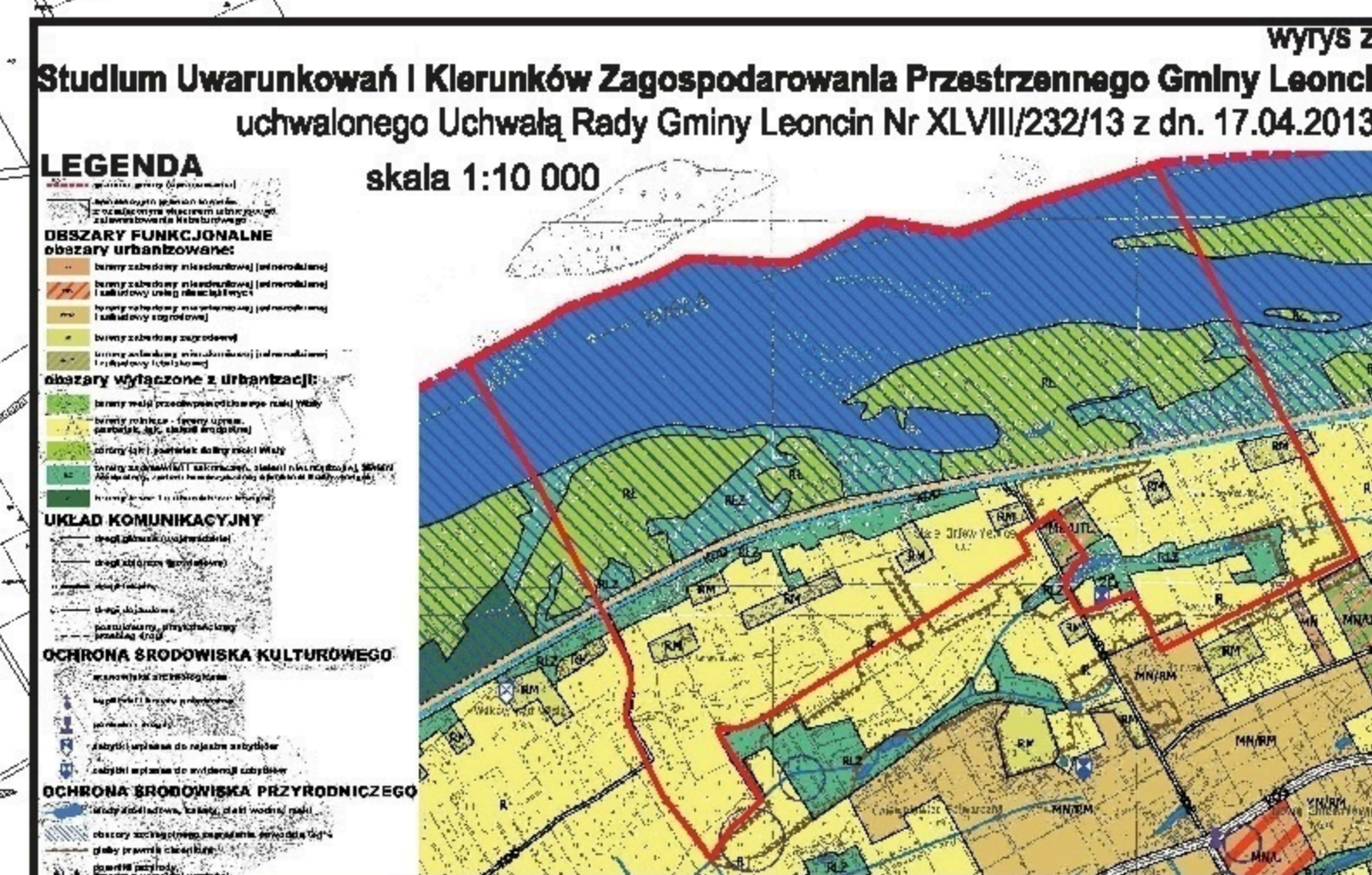
- granice obszaru objętego planem - granica sołectwa
- linie rozgraniczające tereny o różnym przeznaczeniu lub różnych zasadach zagospodarowania
- nieprzekraczalna linie zabudowy
- przeznaczenie terenów**
- MN_{UTL}** tereny zabudowy mieszkaniowej jednorodzinnej oraz zabudowy letniskowej
- RM** tereny zabudowy zagrodowej
- RM_{WP}** tereny zabudowy zagrodowej w granicach strefy ochronnej wału przeciwpowodziowego
- R** tereny rolnicze
- R_{WP}** tereny rolnicze położone w granicach strefy ochronnej wału przeciwpowodziowego

- Rz** tereny rolnicze (łąk, łąki naturalnej, sadzawek, łąki łąki) i nadzecznej
- ZN_{ZZ}** tereny zielone, objęte formami ochrony przyrody, na obszarach szczególnego zagrożenia powodzią
- ZC** tereny zielone ozdobnej
- ZL** tereny łąki i o charakterze łąkowym
- ZL_{WP}** tereny łąki i o charakterze łąkowym położone w granicach strefy ochronnej wału przeciwpowodziowego
- WS** tereny wód powierzchniowych śródlądowych
- WS_{WP}** tereny wód powierzchniowych śródlądowych położone w granicach strefy ochronnej wału przeciwpowodziowego
- WP** tereny urządzeń melioracji wodnych podlewniczych wał przeciwpowodziowy
- KDD** tereny dróg publicznych dojazdowych
- KDW** tereny dróg wewnętrznych

inne oznaczenia - informacyjne

- granice obszarów Natura 2000
- granice obszaru ochrony ekologicznej Warszawskiego Obszaru Chronionego Krajobrazu
- granice strefy ochronnej wału przeciwpowodziowego 6km
- obiekty wpisane do ewidencji zabytków

obszary szczególnego zagrożenia powodzią
całkowicie obszar Planu poza terenami szczególnego zagrożenia powodzią, znajdujące się w obszarze wodnym na obszarze Parku Narodowego
cały obszar Planu położony jest w otulinie Kampiborskiego Parku Narodowego



AGENCJA WYKONAWCZA ARCHITECTURA I PLANOWANIE PRZESTRZENNE
P.O. 3024
ul. Słowackiego 10, 05-110 Leoncin
tel. 22 666 66 66, fax 22 666 66 66
e-mail: biuro@awp.pl, awp@awp.pl
Teren: Miejscowy Plan Zagospodarowania Przestrzennego
Wsi Stare Gniewniewice, gmina Leoncin
Objęty projektowaniem: teren Planu (z wyjątkiem terenów)
Opis: 1:2000
Data: 2019
Projektant: Paweł Buda

**ROZSTRZYGNIĘCIE O SPOSOBIE ROZPATRZENIA UWAG WNIESIONYCH DO WYŁOŻONEGO DO PUBLICZNEGO WGLĄDU
PROJEKTU MIEJSCOWEGO PLANU ZAGOSPODAROWANIA PRZESTRZENNEGO**

Wykaz dotyczy projektu miejscowego planu zagospodarowania przestrzennego wsi Stare Gniewniewice gmina Leoncin

Lp	Data wpływu, uwagi	Nazwisko i imię, nazwa jednostki organizacyjnej i adres zgłaszającego uwagi	Treść uwagi	Oznaczenie nieruchomości, której dotyczy uwaga	Ustalenia projektu planu dla nieruchomości, której dotyczy uwaga	Rozstrzygnięcie Wójta w sprawie rozpatrzenia uwagi		Rozstrzygnięcie Rady Gminy załącznik do uchwały nr VII/57/19 z dnia 20 marca 2019r.		uwagi
						Uwaga uwzględniona	Uwaga nieuwzględniona	Uwaga uwzględniona	Uwaga nieuwzględniona	
1	2	3	4	5	6	7	8	9	10	11
1	18.09.2018r.	Robert Siwek Ul. Symfonii Warszawa	Zmiana przeznaczenia na zabudowę mieszkaniową jednorodziną	Dz. nr ew. 49/1	R – tereny rolnicze		-			Uwaga nieuwzględniona z powodu braku zgodności ze Studium uwarunkowań i kierunków zagospodarowania przestrzennego gminy Leoncin

..... (podpis Wójta).....

Rozstrzygnięcie o sposobie realizacji, zapisanych w miejscowym planie zagospodarowania przestrzennego inwestycji z zakresu infrastruktury technicznej, które należą do zadań własnych gminy oraz o zasadach ich finansowania zgodnie z przepisami o finansach publicznych.

Na podstawie art. 20 ust. 1 ustawy z dnia 27 marca 2003 r. o planowaniu i zagospodarowaniu przestrzennym (t. j. Dz.U. 2018.1945 z późn. zm.) oraz art. 7 ust. 1, pkt. 2 i 3 ustawy z dnia 8 marca 1990 r. o samorządzie gminnym (t. j. Dz.U. 2018.994 z późn. zm.) i art. 111 ust. 2, pkt. 1 ustawy z dnia 26 listopada 1998 r. o finansach publicznych (Dz.U. 2017.2077 z późn. zm.) Rada Gminy Leoncin rozstrzyga co następuje:

L.p.	Inwestycje z zakresu infrastruktury technicznej		Sposób realizacji			Zasady finansowania	
			Forma:	Tryb:	Odpowiedzialni za realizację:	Prognozowane źródła finansowania:	Potencjalny udział innych inwestorów w finansowaniu zadania:
			1. zadanie krótkookresowe 2. zadanie wieloletnie	1. zgodnie z ustawą o gospodarce nieruchomościami 2. zgodnie z art. 15 ust. 1 ustawy o zbiorowym zaopatrzeniu w wodę i zbiorowym odprowadzaniu ścieków 3. zgodnie z wieloletnim planem rozwoju i modernizacji urządzeń wodociągowych i urządzeń kanalizacyjnych (art. 21 ww. ustawy 4. zgodnie z ustawą prawo zamówień publicznych 5. zgodnie z ustawą o gospodarce nieruchomościami rolnymi Skarbu Państwa 6. inne	1. wójt 2. przedsiębiorstwo wodociągowo-kanalizacyjne 3. wykonawca 4. inne	1. dochody własne gminy 2. środki własne przedsiębiorstwa wodociągowo-kanalizacyjnego 3. dotacje, w tym dotacje lub subwencje udzielane przez instytucje dysponujące środkami finansowymi na inwestycje infrastrukturalne i ochrony środowiska 4. kredyty i pożyczki komercyjne 5. kredyty i pożyczki preferencyjne 6. obligacje komunalne 7. prywatyzacja majątku komunalnego 8. nadwyżki budżetu z lat poprzednich 9. zgodnie z ustawą o gospodarce nieruchomościami rolnymi Skarbu Państwa 10. inne	1. właściciele nieruchomości 2. fundacje i organizacje wspomagające 3. inwestorzy zewnętrzni 4. inne 5. zgodnie z ustawą o gospodarce nieruchomościami rolnymi Skarbu Państwa
1.	Drogi publiczne	Wykup, pozyskanie terenu	1, 2	1, 5, 6	1, 4	1, 9, 10	1, 4
		budowa	2	4, 5, 6	1, 3	1, 3, 9	1, 2, 3, 4
2.	Pozostałe	wodociągi	2	2, 3, 4, 5, 6	1, 2, 3	1, 2, 3, 4, 9	1, 2, 3, 4
		kanalizacja	2	2, 3, 4, 5, 6	1, 2, 3	1, 2, 3, 4, 9	1, 2, 3, 4
		budowa	1, 2	4, 5, 6	1, 3, 4	1, 3, 4	1, 2, 3, 4

**ROZSTRZYGNIĘCIE O SPOSOBIE ROZPATRZENIA UWAG WNIESIONYCH DO WYŁOŻONEGO DO PUBLICZNEGO WGLĄDU
PROJEKTU MIEJSCOWEGO PLANU ZAGOSPODAROWANIA PRZESTRZENNEGO**

Wykaz dotyczy projektu miejscowego planu zagospodarowania przestrzennego wsi Stare Gniewniewice gmina Leoncin

Lp	Data wpływu, uwagi	Nazwisko i imię, nazwa jednostki organizacyjnej i adres zgłaszającego uwagi	Treść uwagi	Oznaczenie nieruchomości, której dotyczy uwaga	Ustalenia projektu planu dla nieruchomości, której dotyczy uwaga	Rozstrzygnięcie Wójta w sprawie rozpatrzenia uwagi		Rozstrzygnięcie Rady Gminy załącznik do uchwały nr VII/57/19 z dnia 20 marca 2019r.		uwagi
						Uwaga uwzględniona	Uwaga nieuwzględniona	Uwaga uwzględniona	Uwaga nieuwzględniona	
1	2	3	4	5	6	7	8	9	10	11
1	18.09.2018r.	Robert Siwek Ul. Symfonii Warszawa	Zmiana przeznaczenia na zabudowę mieszkaniową jednorodzinną	Dz. nr ew. 49/1	R – tereny rolnicze		-			Uwaga nieuwzględniona z powodu braku zgodności ze Studium uwarunkowań i kierunków zagospodarowania przestrzennego gminy Leoncin

(podpis Wójta).....

GŁOSOWANIE Stare Gniewniewice VII/57/19

Uwaga Nieuwzględniona Nr 1

	ZA	PRZECIW	WSTRZYMUJĄC SIĘ
1. Bartkowska Edyta	brak		
2. Dominiak Marek	za		
3. Flejszman Grzegorz	za		
4. Gruszka Antoni	za		
5. Gruszka Ewa	za		
6. Jaczyński Bogdan	za		
7. Kalisz Andrzej	za		
8. Kielbasiński Arkadiusz	za		
9. Komuda Arkadiusz	za		
10. Mosakowski Bogdan	za		
11. Pelczarska Małgorzata	za		
12. Roszczyk Wiesława	za		
13. Rzeźnik Marek	za		
14. Stępniewska Dorota	za		
15. Zagórska Iwona	za		

Podsumowanie głosowania

14	0	0
----	---	---

GŁOSOWANIE Stare Gniewniewice VII/57/19

	ZA	PRZECIW	WSTRZYMUJĄC SIĘ
1. Bartkowska Edyta	brak		
2. Dominiak Marek	za		
3. Flejszman Grzegorz	za		
4. Gruszka Antoni	za		
5. Gruszka Ewa	za		
6. Jaczyński Bogdan	za		
7. Kalisz Andrzej	za		
8. Kielbasiński Arkadiusz	za		
9. Komuda Arkadiusz	za		
10. Mosakowski Bogdan	za		
11. Pelczarska Małgorzata	za		
12. Roszczyk Wiesława	za		
13. Rzeźnik Marek	za		
14. Stępniewska Dorota	za		
15. Zagórska Iwona	za		

Podsumowanie głosowania

14	0	0
----	---	---