

**Uchwała Nr XXXIV/32/2009
Rady Gminy Leoncin
z dnia 19 sierpnia 2009**

w sprawie zaopiniowania projektu planu aglomeracji Leoncin

Na podstawie art.18 ust.2 pkt.15 ustawy z dnia 8 marca 1990 roku o samorządzie gminnym (jednolity tekst Dz. U. z 2001 r. nr 142 , poz.1591 ze zm.) , art.43 ust.2a ustawy z dnia 18 lipca 2001 roku Prawo wodne (Dz. U. z 2001 r. Nr 115, poz.1229 ze zmianami) oraz rozporządzenia Ministra Środowiska z dnia 22 grudnia 2004 roku w sprawie sposobu wyznaczania obszaru i granic aglomeracji (Dz. U. z 2004 r. Nr 283, poz.2841) Rada Gminy Leoncin uchwala co następuje

§1

Przedłożony przez Urząd Marszałkowski Województwa Mazowieckiego w Warszawie projekt planu aglomeracji Leoncin opiniuje się pozytywnie.

§ 2

Integralną częścią projektu planu aglomeracji Leoncin jest załącznik graficzny do niniejszej uchwały w skali 1:25 000, który zawiera wykaz miejscowości wchodzących w skład aglomeracji Leoncin oraz zewnętrzne granice skanalizowanych bądź przewidzianych do skanalizowania działek budowlanych.

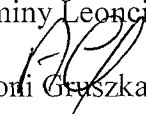
§3

Wykonanie uchwały powierza się Wójtowi Gminy Leoncin

§4

Uchwała wchodzi w życie z dniem podjęcia.

Przewodniczący
Rady Gminy Leoncin


Antoni Gruszka

*Młocki
S. Jankowski*

[Handwritten mark]

OBSZAR I GRANICE AGLOMERACJI LEONCIN

Mapa w skali 1 : 25 000

OBJAŚNIENIA ZNAKÓW



Oczyszczalnia ścieków komunalnych

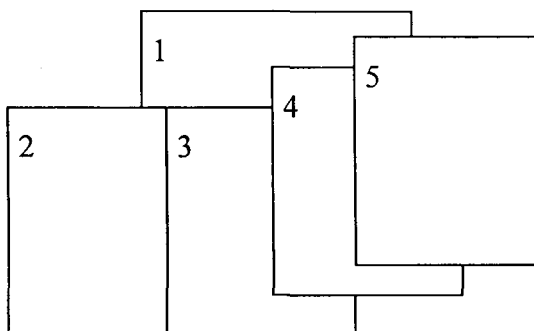


Granica aglomeracji Leoncin przebiegająca wzdłuż zewnętrznych granic skanalizowanych bądź przewidzianych do skanalizowania działek budowlanych




Granice administracyjne gminy

Szkic położenia arkuszy:







malina

97.2

2

Wychódz

Zadzarka

Wilkowiec

Wychódz

Nowy Secymin

WISŁA

Kępa Kolomska

Secymin/Polski

Gorzewnica

Nowy Secymin

Piaski Duchowne


Nowiny

Piaski Królewskie

Kruciczew

P U S Z C Z A K A M P

K A M P I N G S K I P A R K



3

Wilków n. Wisła

Wilków Polski

Nowy Sęcyminek

Wilków Polski

Secyminek

Ośniki

Nowe Polecie

Stare Polecie


Nowe Polecie

Krubiczew

Nowe Polecie

M. P. I. D. N. O. S. K. A

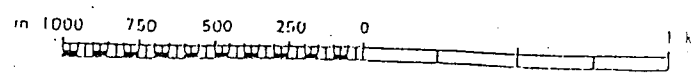
N. A. R. O. D. D. W. Y




4

1 : 25 000

1 cm = 250 m





5
1
52
25
07
06
05

M-10 ZABRZCZYM
GM LĘSNIC
GM CZOSZOWA

Gyulice Duze 0.5 km

5