

Uchwała Nr XXXVIII/47/09
Rady Gminy Leoncin
z dnia 28 października 2009 roku

w sprawie nadania nazwy ulicom we wsi Stare Grochale w gminie Leoncin.

Na podstawie art.18 ust.2 pkt.13 ustawy z dnia 8 marca 1990 r. o samorządzie gminnym (tj. Dz. U. z 2001 r. Nr 142, poz.1591 z późn. zm.), w związku z art. 8 ust. 1a ustawy o drogach publicznych (tj. Dz. U. z 2007 r., Nr 19, poz.115 z późn. zm.) Rada Gminy Leoncin uchwala, co następuje:

§1

1. Ulicy, stanowiącej drogę wewnętrzną, położoną w miejscowym planie zagospodarowania przestrzennego wsi Stare Grochale w gminie Leoncin na terenie oznaczonym symbolami 2 MN i 8 US/MN, wydzieloną zgodnie z zatwierdzoną przez Wójta Gminy Leoncin przedłożoną koncepcją zagospodarowania i podziału terenu nieruchomości, w zakresie działek geodezyjnych oznaczonych po podziale numerami **89/3, 91/3, 89/11 i nr 91/11** według mapy podziału tej nieruchomości, zlokalizowanej w północnej części wsi **Stare Grochale**, prostopadłej do zbiorczej drogi gminnej, oznaczonej w planie symbolem 6 KD i do drogi wojewódzkiej nr 575 /symbol planu 1 KDW/, nadaje się nazwę **BRYLANTOWA**.
2. Ulicy, stanowiącej drogę wewnętrzną, położoną w miejscowym planie zagospodarowania przestrzennego wsi Stare Grochale w gminie Leoncin na terenie oznaczonym symbolami 2 MN i 14 NO, wydzieloną zgodnie z zatwierdzoną przez Wójta Gminy Leoncin przedłożoną koncepcją zagospodarowania i podziału terenu nieruchomości, w zakresie działki geodezyjnej oznaczonej po podziale numerem **104/5** według mapy podziału tej nieruchomości, zlokalizowanej w północnej części wsi **Stare Grochale**, prostopadłej do zbiorczej, gminnej drogi, oznaczonej w planie symbolem 6KD i do drogi wojewódzkiej nr 575 /symbol planu 1KDW/, nadaje się nazwę **JODŁOWA**.
3. Położenie ulic, o których mowa jest w ust. 1 i 2, określają mapy nieruchomości, stanowiące załączniki Nr 1 /dla ulicy Brylantowej/ i Nr 2 / dla ulicy Jodłowej/ do niniejszej uchwały.

§2

Wykonanie uchwały powierza się Wójtowi Gminy Leoncin.

§3

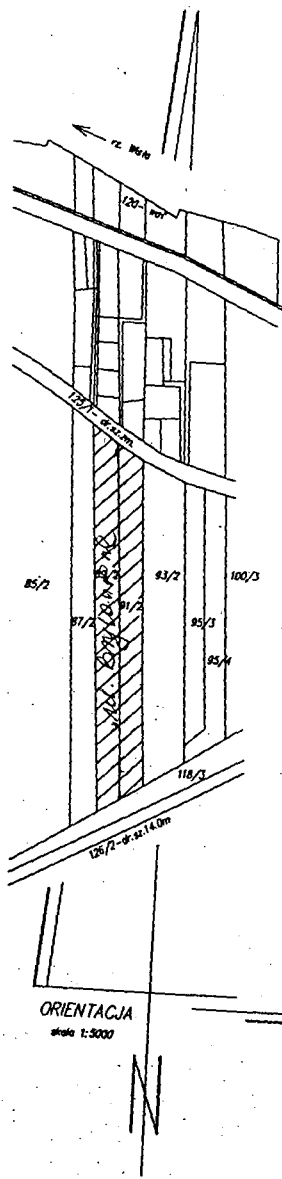
Uchwała wchodzi w życie po upływie 14 dni od dnia jej ogłoszenia w Dzienniku Urzędowym Województwa Mazowieckiego.

Przewodniczący Rady Gminy

Antoni Gruszka

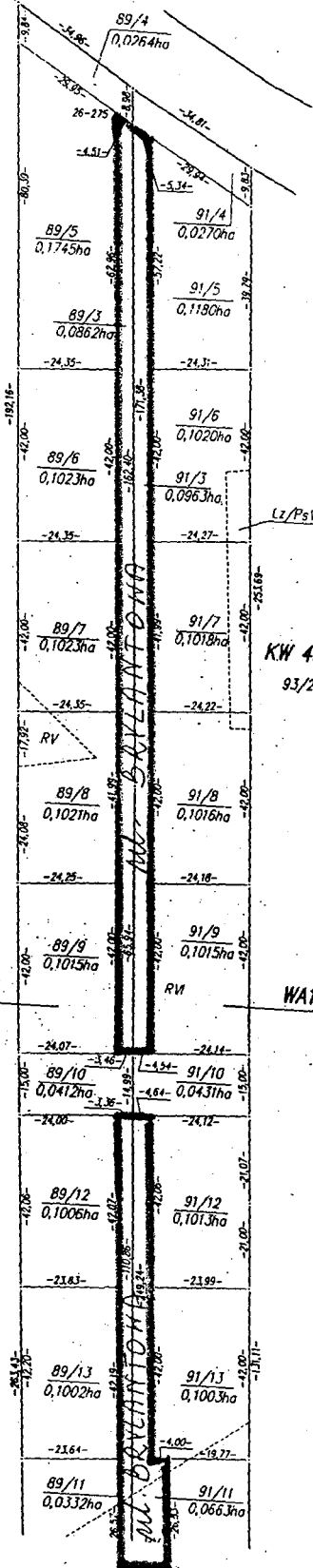
[Handwritten signatures and notes]
5 epz. m. l. d. m. p. /

Załącznik nr 1 do Uchwały Nr XXXVIII/47/09
 Rady Gminy Leoncin
 z dnia 28 października 2009 roku



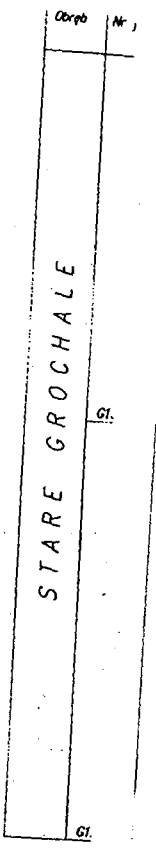
KW 42712
 87/2

WA1N/00051900/6
 89/2



KW 49926
 93/2

WA1N/00051899/
 91/2



STAROSTWO POWIATU NOWODWORSKIEGO
 POWIATOWY OŚRODEK DOKUMENTACJI
 GOSPODARSTWA I KADROWEJ

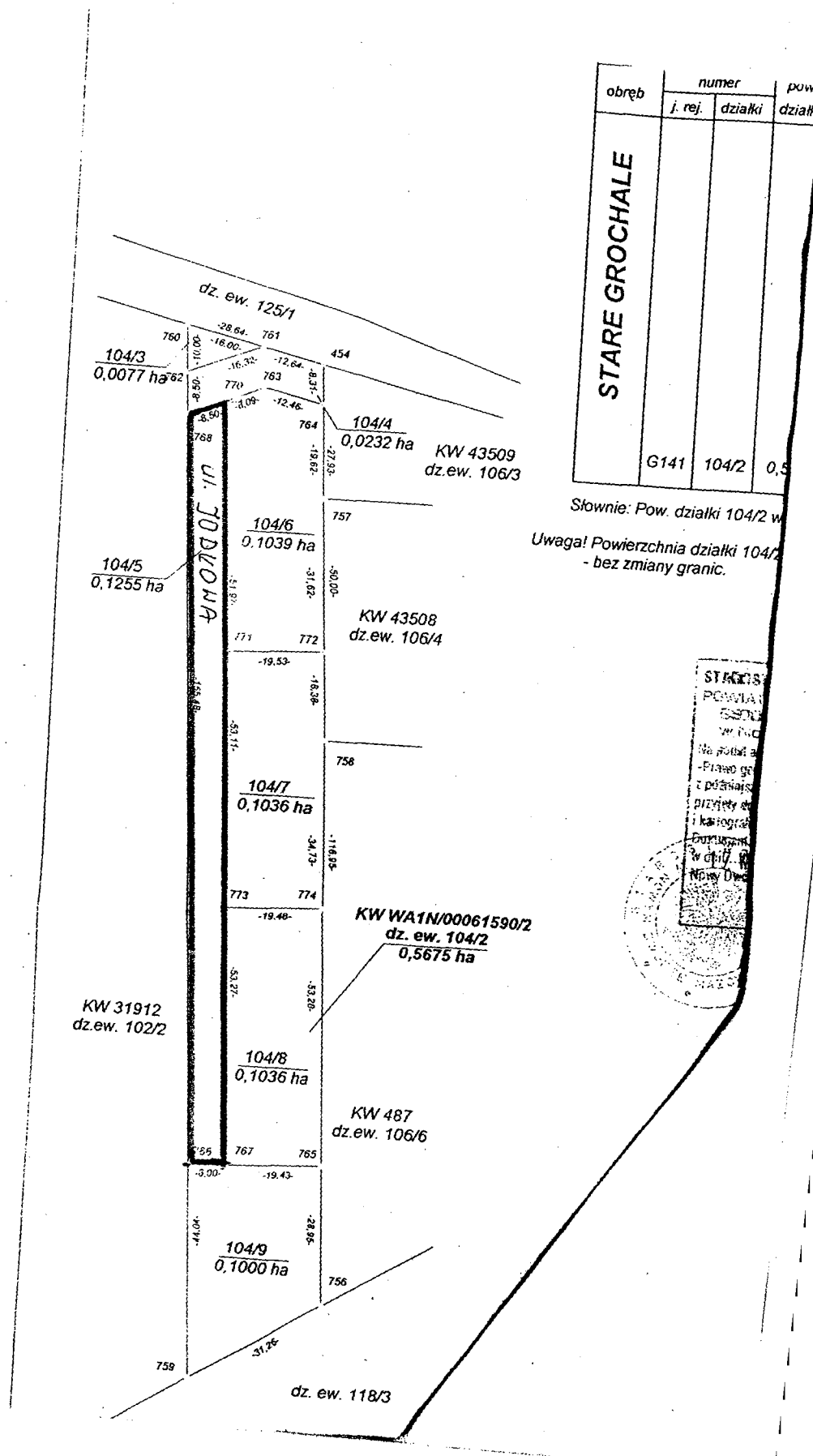
ACQ

Załącznik nr 2 do Uchwały Nr XXXVIII/47/09
 Rady Gminy Leoncin
 z dnia 28 października 2009 roku

obręb	numer		pow.
	i. rej.	działki	działki
STARE GROCHALE			
	G141	104/2	0,5

Słownie: Pow. działki 104/2 w

Uwaga! Powierzchnia działki 104/2
 - bez zmiany granic.



STARSZY
 POWIATOWY
 EGZEMPLARZ
 WZGLĘDNY
 NA PODŁOŻE
 - Prawo górnictwa
 z podziemnymi
 przynależnościami
 i karogranicami
 w oparciu o
 Npwy Dwa

AC