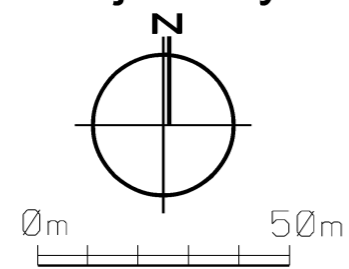
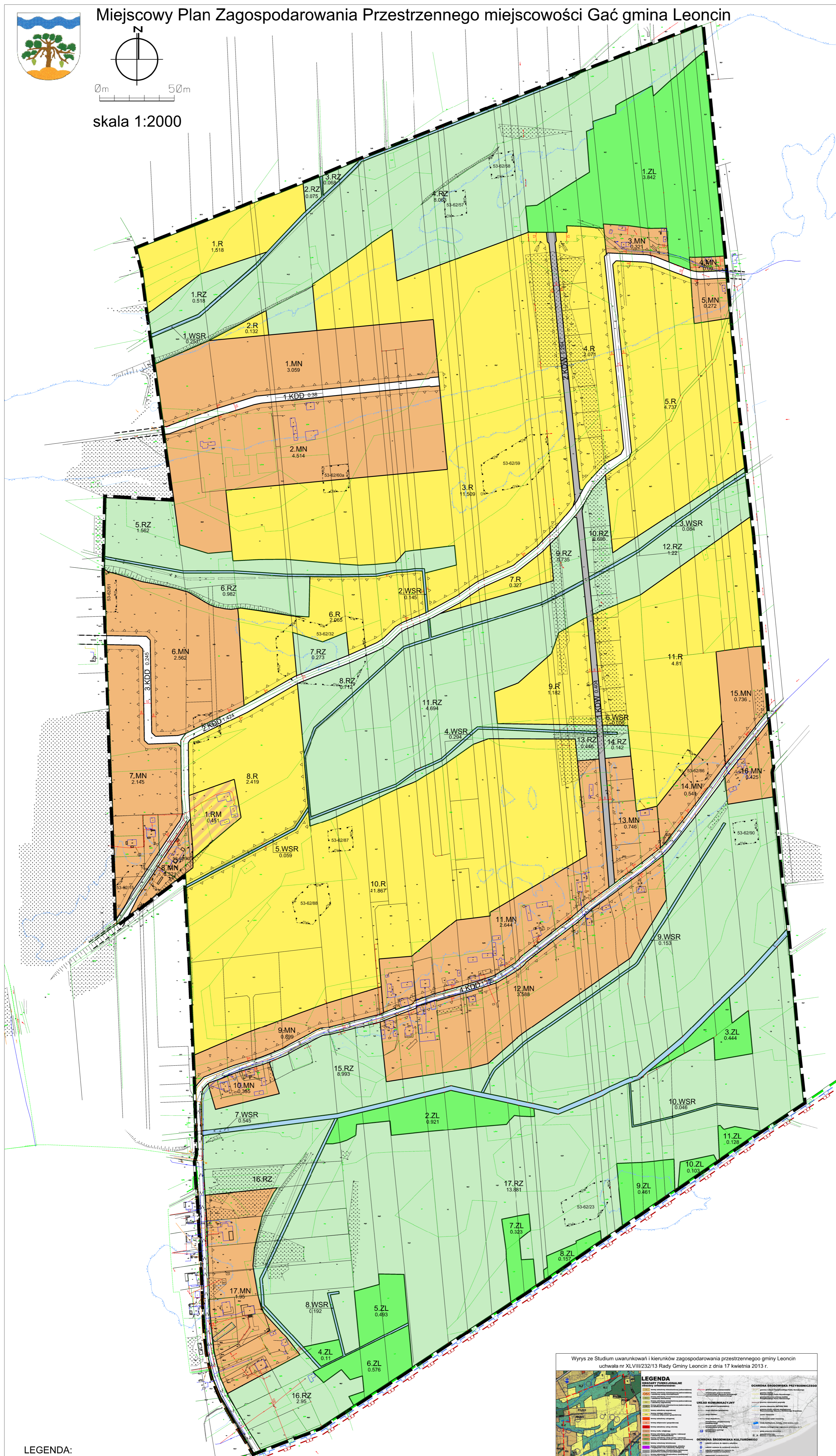




Miejscowy Plan Zagospodarowania Przestrzennego miejscowości Gać gmina Leoncin



skala 1:2000



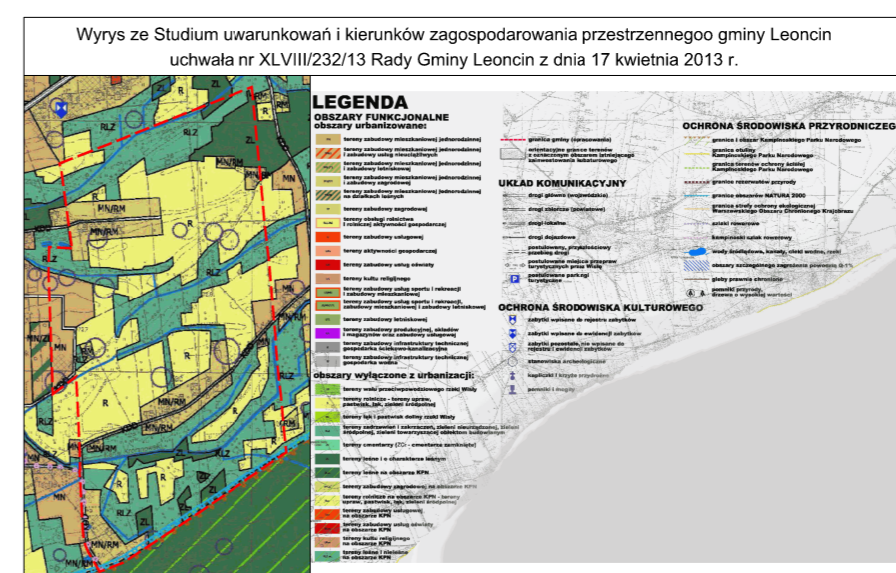
LEGENDA:

OBOWIĄZUJĄCE USTALENIA PLANU:

- Granica obszaru objętego planem
- Linia rozgraniczająca tereny o różnym przeznaczeniu lub różnych zasadach zagospodarowania
- Nieprzekraczalna linia zabudowy
- Nieprzekraczalna linia zabudowy od lasu
- Punkt zmiany typu linii zabudowy
- Zwymiarowane wzajemne odległości elementów zagospodarowania
- MN Tereny zabudowy mieszkaniowej jednorodzinnej
- RM Teren zabudowy zagrodowej
- R Tereny rolnicze
- RZ Tereny rolnicze - łąk i pastwisk
- ZL Tereny lasów
- WSR Tereny rowów melioracyjnych
- KDD Tereny dróg publicznych klasy dojazdowej
- KDW Tereny dróg wewnętrznych
- Granica strefy ochrony konserwatorskiej zabytków archeologicznych

INFORMACYJNE USTALENIA PLANU:

- Granica Kampinoskiego Parku Narodowego
- granica Obszaru Specjalnej Ochrony Ptaków Natura 2000 "Puszcza Kampinoska"
- granica Obszaru Specjalnej Ochrony Siedlisk Natura 2000 "Puszcza Kampinoska"
- Granica obszaru narażonego na zalanie w przypadku uszkodzenia walu



NINIEJSZY RYSUNEK PLANU STANOWI ZAŁĄCZNIK NR 1 DO UCHWAŁY NR RADY GMINY LEONCIN Z DNIA

OPUBLIKOWANY: DZIENNIK URZĘDOWY WOJEWÓDZTWA MAZOWIECKIEGO Z DNIA POZ.