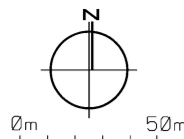
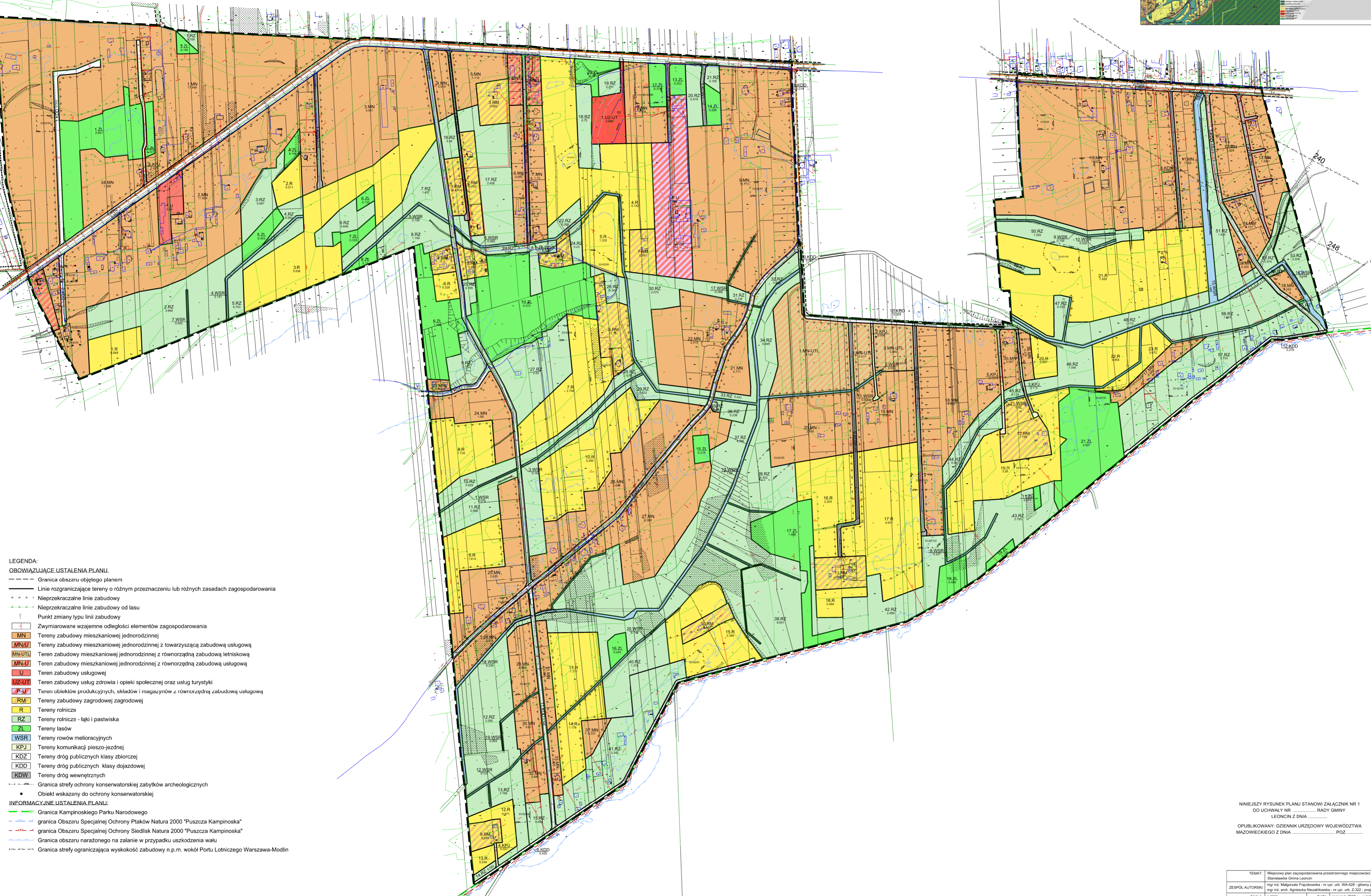
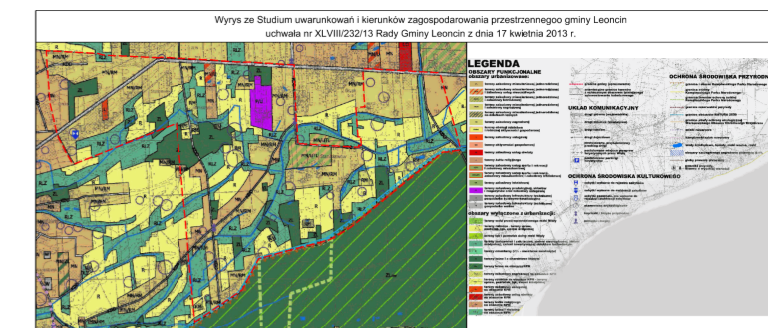


Miejscowy Plan Zagospodarowania Przestrzennego miejscowości Stanisławów gmina Leoncin



skala 1:2000



- LEGENDA:**
- OBOWIAZUJĄCE USTALENIA PLANU:**
- Granica obszaru objętego planem
 - Linie rozgraniczające tereny o różnym przeznaczeniu lub różnych zasadach zagospodarowania
 - Nieprzekraczalne linie zabudowy
 - Nieprzekraczalne linie zabudowy od lasu
 - Punkt zmiany typu linii zabudowy
 - Zwymiarowane wzajemne odległości elementów zagospodarowania
 - MN Tereny zabudowy mieszkaniowej jednorodzinnej
 - MN-U Tereny zabudowy mieszkaniowej jednorodzinnej z towarzyszącą zabudową usługową
 - MN-UTL Tereny zabudowy mieszkaniowej jednorodzinnej z równorzędną zabudową letniskową
 - MN-U Tereny zabudowy mieszkaniowej jednorodzinnej z równorzędną zabudową usługową
 - U Tereny zabudowy usługowej
 - UZ-UT Tereny zabudowy usług zdrowotnej i opieki społecznej oraz usług turystyki
 - P-U Tereny obiektów produkcyjnych, składów i magazynów z równorzędną zabudową usługową
 - RM Tereny zabudowy zagrodowej
 - R Tereny rolnicze
 - RZ Tereny rolnicze - łąki i pastwiska
 - ZL Tereny lasów
 - WSR Tereny rowów melioracyjnych
 - KPJ Tereny komunikacji pieszo-jezdnej
 - KDZ Tereny dróg publicznych klasy zbiorczej
 - KDD Tereny dróg publicznych klasy dojazdowej
 - KDW Tereny dróg wewnętrznych
 - Granica strefy ochrony konserwatorskiej zabytków archeologicznych
 - Obiekt wskazany do ochrony konserwatorskiej
- INFORMACYJNE USTALENIA PLANU:**
- Granica Kampinoskiego Parku Narodowego
 - granica Obszaru Specjalnej Ochrony Płaków Natura 2000 "Puszcza Kampinoska"
 - granica Obszaru Specjalnej Ochrony Siedlisk Natura 2000 "Puszcza Kampinoska"
 - Granica obszaru narażonego na zalanie w przypadku uszkodzenia wału
 - Granica strefy ograniczająca wysokość zabudowy n.p.m. wokół Portu Lotniczego Warszawa-Modlin

NINIEJSZY RYSUNEK PLANU STANOWI ZAŁĄCZNIK NR 1 DO UCHWAŁY NR RADY GMINY LEONCIN Z DNIA

OPUBLIKOWANY: DZIENNIK URZĘDOWY WOJEWÓDZTWA MAZOWIECKIEGO Z DNIA POZ.

TEMAT:	Miejscowy plan zagospodarowania przestrzennego miejscowości Stanisławów Gmina Leoncin
ZESPÓŁ AUTORÓW:	mgr inż. Małgorzata Frątczewska - nr upr. urb. WA-428 - główny projektant mgr inż. arch. Agnieszka Nieczubowska - nr upr. urb. Z-322 - projektant
SKALA:	1:2000
DATA:	sierpień 2019 r. - wykończony